

# PLAN ESPECIAL DE INFRAESTRUCTURAS

## INFRAESTRUCTURAS DE EVACUACIÓN DEL PROYECTO DE PLANTAS FOTOVOLTAICAS E INFRAESTRUCTURAS DE EVACUACIÓN “NUDO VILLAVICIOSA”

### DOCUMENTO PARA APROBACIÓN INICIAL

BLOQUE III. DOCUMENTACIÓN NORMATIVA

PLANOS DE ORDENACIÓN

VILLAMANTA - NAVALCARNERO - VILLAVICIOSA DE ODÓN - MÓSTOLES



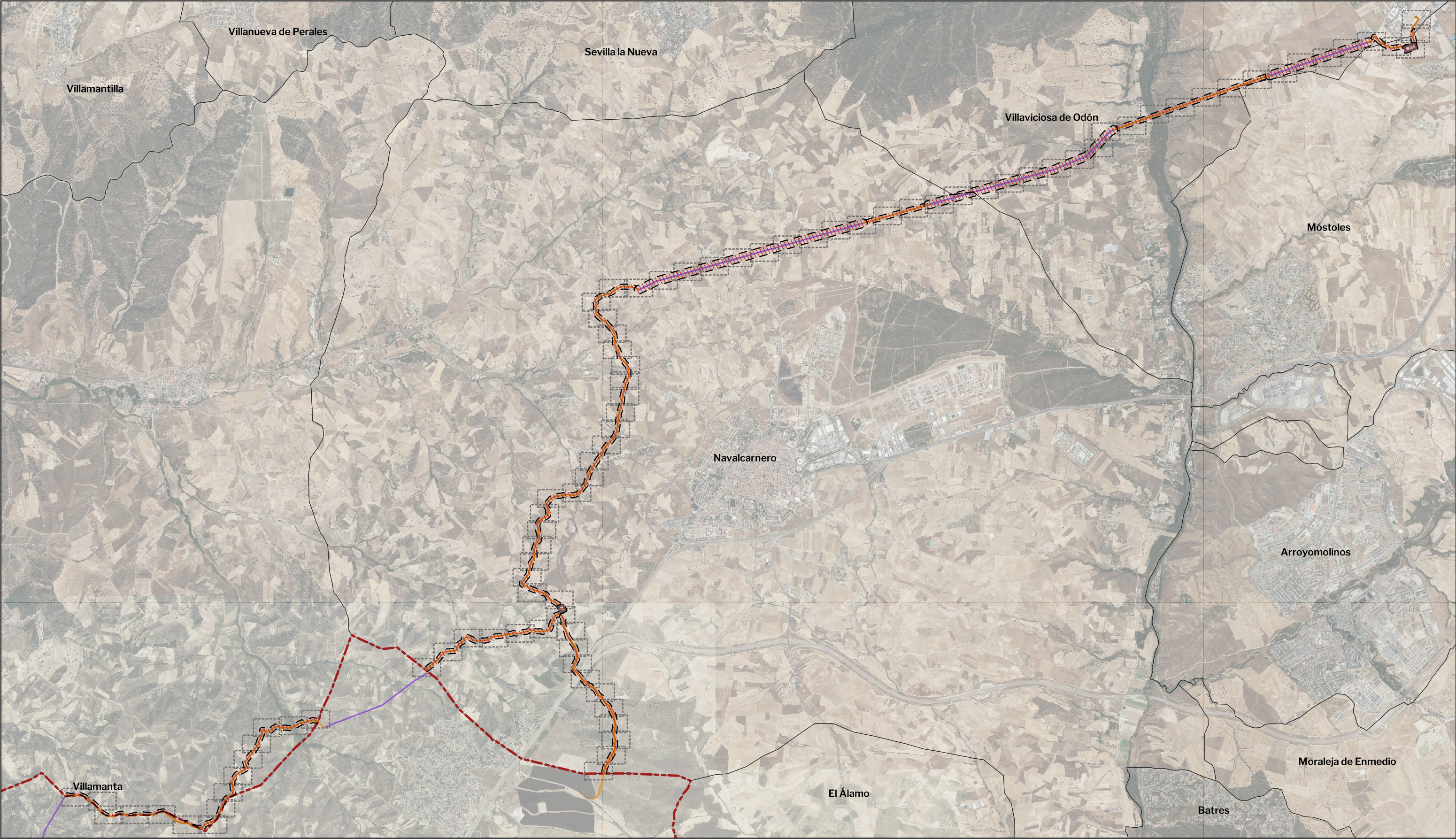
Noviembre 2022

PLAN ESPECIAL DE INFRAESTRUCTURAS  
PARA LAS INFRAESTRUCTURAS DE EVACUACIÓN DEL  
PROYECTO DE PLANTAS FOTOVOLTAICAS “NUDO VILLAVICIOSA”

II VOLUMEN 3.- PLANOS DE ORDENACIÓN

O.1. Calificación





LEYENDA

Delimitaciones territoriales

- Recintos autonómicos
- Recintos municipales
- Ventanas detalle

Nueva Infraestructura Eléctrica

- Línea Subterránea
- Línea aérea
- Subestaciones
- PSFV Helena Solar 8

Calificación

- Ámbito del Plan Especial
- Red Supramunicipal de Infraestructuras Eléctricas

LOCALIZACIÓN TERRITORIAL

PROYECTO: PLAN ESPECIAL DE INFRAESTRUCTURAS DE EVACUACIÓN "NUDO VILLAVICIOSA"

TÍTULO DEL PLANO Calificación

ESCALA 1: 50.000 en A3

PROYECTO 2106

ESCALA GRÁFICA 0 1 km

FECHA Sept 2022

EQUIPO REDACTOR

**SC** Natalia Chinchilla  
Arq. Col. 12282 COAM  
David Rojo  
Arq. Col. 2956 COACyLE  
ARCHITECTS

PROMOTOR

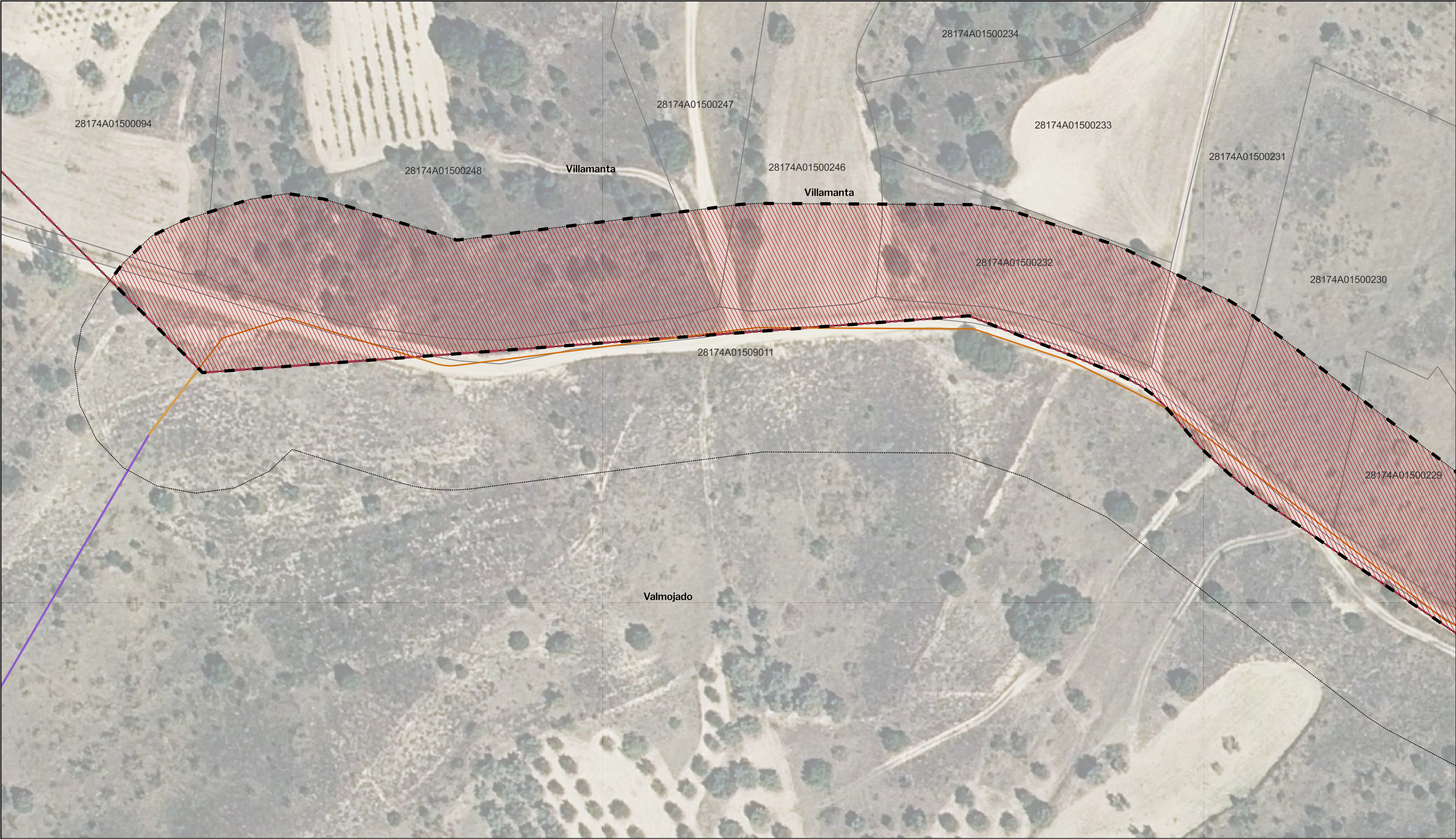
**Solaria** Solaria Promoción Y Desarrollo, S.L.U.

Segundo Mata 1, 2ª, 5. 28224 Pozuelo de Alarcón, Madrid Telf. +34 917 144 220 [www.spatialconcepts.eu](http://www.spatialconcepts.eu)

Nota: la información utilizada en los planos procede de fuentes oficiales, y se encuentra georeferenciada en el sistema de coordenadas ETRS 89 - 30N







LEYENDA

Delimitaciones territoriales

Recintos autonómicos

Recintos municipales

Parcelario Municipal con Referencia Catastral

Nueva Infraestructura Eléctrica

Línea Subterránea

Zona de afección

Calificación

Ámbito del Plan Especial

Red Supramunicipal de Infraestructuras Eléctricas

LOCALIZACIÓN TERRITORIAL

PROYECTO: PLAN ESPECIAL DE INFRAESTRUCTURAS DE EVACUACIÓN "NUDO VILLAVICIOSA"

TÍTULO DEL PLANO

Calificación

ESCALA 1:1.000 en A3

PROYECTO 2106

ESCALA GRÁFICA 0 10 20 m

FECHA Nov 2022

EQUIPO REDACTOR

SC ARCHITECTS

Natalia Chinchilla Arq. Col. 12282 COAM

David Rojo Arq. Col. 2956 COACyLE

PROMOTOR

Solaria

Solaria Promoción Y Desarrollo, S.L.U.

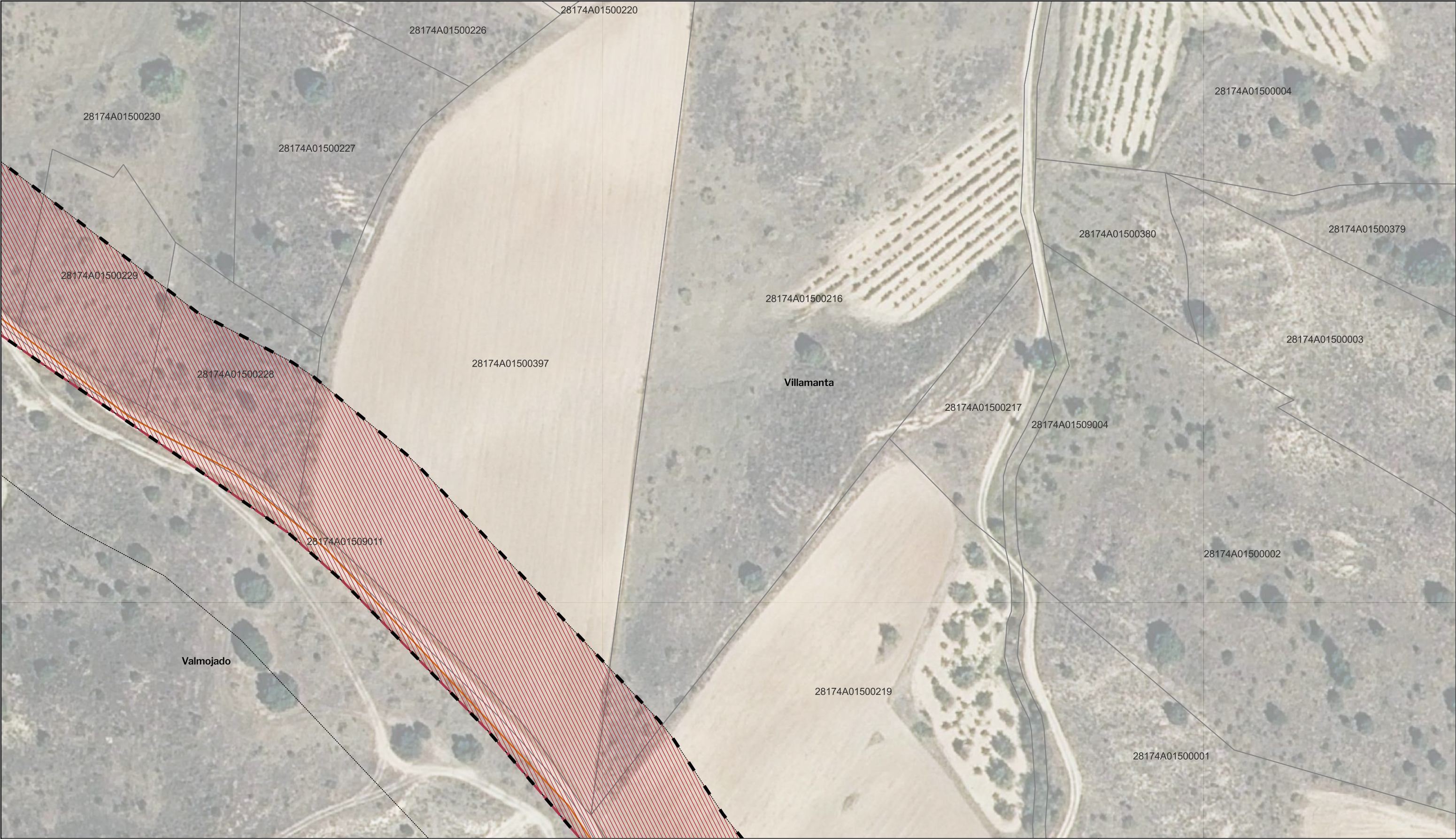
Segundo Mata 1, 2ª, 5. 28224 Pozuelo de Alarcón, Madrid Telf. +34 917 144 220 www.spatialconcepts.eu

DE 90 HOJAS

0.1.1

Nota: la información utilizada en los planos procede de fuentes oficiales, y se encuentra georeferenciada en el sistema de coordenadas ETRS 89 - 30N





LEYENDA

Delimitaciones territoriales

Recintos autonómicos

Recintos municipales

Parcelario Municipal con Referencia Catastral

Nueva Infraestructura Eléctrica

Línea Subterránea

Zona de afección

Calificación

Ámbito del Plan Especial

Red Supramunicipal de Infraestructuras Eléctricas

LOCALIZACIÓN TERRITORIAL

PROYECTO: PLAN ESPECIAL DE INFRAESTRUCTURAS DE EVACUACIÓN "NUDO VILLAVICIOSA"

TÍTULO DEL PLANO

Calificación

ESCALA

1:1.000 en A3

PROYECTO

2106

ESCALA GRÁFICA

0 10 20 m

FECHA

Nov 2022

EQUIPO REDACTOR

SC

ARCHITECTS

Natalia Chinchilla

Arq. Col. 12282 COAM

David Rojo

Arq. Col. 2956 COACyLE

PROMOTOR

Solaria

Solaria Promoción Y Desarrollo, S.L.U.

Segundo Mata 1, 2ª, 5. 28224 Pozuelo de Alarcón, Madrid

Telf. +34 917 144 220

www.spatialconcepts.eu


DE

90

HOJAS

Nota: la información utilizada en los planos procede de fuentes oficiales, y se encuentra georeferenciada en el sistema de coordenadas ETRS 89 - 30N





**LEYENDA**

Delimitaciones territoriales

- Recintos autonómicos
- Recintos municipales
- Parcelario Municipal con Referencia Catastral

Nueva Infraestructura Eléctrica

- Línea Subterránea
- Zona de afección

Calificación

- Ámbito del Plan Especial
- Red Supramunicipal de Infraestructuras Eléctricas

LOCALIZACIÓN TERRITORIAL

PROYECTO: PLAN ESPECIAL DE INFRAESTRUCTURAS DE EVACUACIÓN "NUDO VILLAVICIOSA"

TÍTULO DEL PLANO Calificación

ESCALA 1:1.000 en A3

PROYECTO 2106

ESCALA GRÁFICA 0 10 20 m

FECHA Nov 2022

EQUIPO REDACTOR

**SC** ARCHITECTS

Natalia Chinchilla  
Arq. Col. 12282 COAM  
David Rojo  
Arq. Col. 2956 COACyLE

PROMOTOR

**Solaria**

Solaria Promoción Y Desarrollo, S.L.U.


Segundo Mata 1, 2ª, 5. 28224 Pozuelo de Alarcón, Madrid Telf. +34 917 144 220 www.spatialconcepts.eu

DE 90 HOJAS

**0.1. 3**

Nota: la información utilizada en los planos procede de fuentes oficiales, y se encuentra georeferenciada en el sistema de coordenadas ETRS 89 - 30N





**LEYENDA**

Delimitaciones territoriales

Recintos autonómicos

Recintos municipales

Parcelario Municipal con Referencia Catastral

Nueva Infraestructura Eléctrica

Línea Subterránea

Zona de afección

Calificación

Ámbito del Plan Especial

Red Supramunicipal de Infraestructuras Eléctricas

LOCALIZACIÓN TERRITORIAL

PROYECTO: PLAN ESPECIAL DE INFRAESTRUCTURAS DE EVACUACIÓN "NUDO VILLAVICIOSA"

TÍTULO DEL PLANO Calificación

ESCALA 1:1.000 en A3

PROYECTO 2106

ESCALA GRÁFICA 0 10 20 m

FECHA Nov 2022

EQUIPO REDACTOR

**SC** ARCHITECTS

Natalia Chinchilla  
Arq. Col. 12282 COAM

David Rojo  
Arq. Col. 2956 COACyLE

PROMOTOR

**Solaria**

Solaria Promoción Y Desarrollo, S.L.U.

Segundo Mata 1, 2ª, 5. 28224 Pozuelo de Alarcón, Madrid Telf. +34 917 144 220 www.spatialconcepts.eu

DE 90 HOJAS

**0.1. 4**

Nota: la información utilizada en los planos procede de fuentes oficiales, y se encuentra georeferenciada en el sistema de coordenadas ETRS 89 - 30N





LEYENDA

Delimitaciones territoriales

Recintos autonómicos

Recintos municipales

Parcelario Municipal con Referencia Catastral

Nueva Infraestructura Eléctrica

Línea Subterránea

Zona de afección

Calificación

Ámbito del Plan Especial

Red Supramunicipal de Infraestructuras Eléctricas

LOCALIZACIÓN TERRITORIAL

PROYECTO: PLAN ESPECIAL DE INFRAESTRUCTURAS DE EVACUACIÓN "NUDO VILLAVICIOSA"

TÍTULO DEL PLANO

Calificación

ESCALA

1:1.000 en A3

PROYECTO

2106

ESCALA GRÁFICA

0 10 20 m

FECHA

Nov 2022

EQUIPO REDACTOR

SC

ARCHITECTS

Natalia Chinchilla

Arq. Col. 12282 COAM

David Rojo

Arq. Col. 2956 COACyLE

PROMOTOR

Solaria

Solaria Promoción Y Desarrollo, S.L.U.

Segundo Mata 1, 2ª, 5. 28224 Pozuelo de Alarcón, Madrid

Telf. +34 917 144 220

www.spatialconcepts.eu

DE

90

HOJAS

Nota: la información utilizada en los planos procede de fuentes oficiales, y se encuentra georeferenciada en el sistema de coordenadas ETRS 89 - 30N





**LEYENDA**

Delimitaciones territoriales

Recintos autonómicos

Recintos municipales

Parcelario Municipal con Referencia Catastral

Nueva Infraestructura Eléctrica

Línea Subterránea

Zona de afección

Calificación

Ámbito del Plan Especial

Red Supramunicipal de Infraestructuras Eléctricas

LOCALIZACIÓN TERRITORIAL

PROYECTO: PLAN ESPECIAL DE INFRAESTRUCTURAS DE EVACUACIÓN "NUDO VILLAVICIOSA"

TÍTULO DEL PLANO Calificación

ESCALA 1:1.000 en A3

PROYECTO 2106

ESCALA GRÁFICA 0 10 20 m

FECHA Nov 2022

EQUIPO REDACTOR

**SC** ARCHITECTS

Natalia Chinchilla  
Arq. Col. 12282 COAM

David Rojo  
Arq. Col. 2956 COACyLE

PROMOTOR

**Solaria**

Solaria Promoción Y Desarrollo, S.L.U.

Segundo Mata 1, 2ª, 5. 28224 Pozuelo de Alarcón, Madrid Telf. +34 917 144 220 www.spatialconcepts.eu

DE 90 HOJAS

**0.1. 6**

Nota: la información utilizada en los planos procede de fuentes oficiales, y se encuentra georeferenciada en el sistema de coordenadas ETRS 89 - 30N





LEYENDA

Delimitaciones territoriales

---

 Recintos autonómicos

—

 Recintos municipales

□

 Parcelario Municipal con Referencia Catastral

Nueva Infraestructura Eléctrica

—

 Línea Subterránea

□

 Zona de afección

Calificación

—

 |

 |

Ámbito del Plan Especial

▨

 Red Supramunicipal de Infraestructuras Eléctricas

LOCALIZACIÓN TERRITORIAL

Comunidad de Madrid

Castilla - La Mancha

PROYECTO: PLAN ESPECIAL DE INFRAESTRUCTURAS

INFRAESTRUCTURAS DE EVACUACIÓN

"NUDO VILLAVICIOSA"

TÍTULO DEL PLANO

Calificación

ESCALA

1:1.000 en A3

PROYECTO

2106

ESCALA GRÁFICA

0 10 20 m

FECHA

Nov 2022

EQUIPO REDACTOR

SC

 ARCHITECTS

Natalia Chinchilla  
Arq. Col. 12282 COAM  
David Rojo  
Arq. Col. 2956 COACyLE

PROMOTOR

Solaria

Solaria Promoción Y  
Desarrollo, S.L.U.

Segundo Mata 1, 2ª, 5. 28224 Pozuelo de Alarcón, Madrid

Telf. +34 917 144 220

www.spatialconcepts.eu

DE

90

HOJAS

0.1. 7

Nota: la información utilizada en los planos procede de fuentes oficiales, y se encuentra georeferenciada en el sistema de coordenadas ETRS 89 - 30N





LEYENDA

Delimitaciones territoriales

---

 Recintos autonómicos

—

 Recintos municipales

□

 Parcelario Municipal con Referencia Catastral

Nueva Infraestructura Eléctrica

—

 Línea Subterránea

□

 Zona de afección

Calificación

—

 |

 |

Ámbito del Plan Especial

///

 Red Supramunicipal de Infraestructuras Eléctricas

LOCALIZACIÓN TERRITORIAL

Comunidad de Madrid

Castilla - La Mancha

PROYECTO: PLAN ESPECIAL DE INFRAESTRUCTURAS

INFRAESTRUCTURAS DE EVACUACIÓN

"NUDO VILLAVICIOSA"

TÍTULO DEL PLANO

Calificación

ESCALA

1:1.000 en A3

PROYECTO

2106

ESCALA GRÁFICA

0 10 20 m

FECHA

Nov 2022

EQUIPO REDACTOR

SC

ARCHITECTS

Natalia Chinchilla  
Arq. Col. 12282 COAM  
David Rojo  
Arq. Col. 2956 COACyLE

PROMOTOR

Solaria

Solaria Promoción Y  
Desarrollo, S.L.U.

Segundo Mata 1, 2ª, 5. 28224 Pozuelo de Alarcón, Madrid

Telf. +34 917 144 220

www.spatialconcepts.eu

DE  
90  
HOJAS

0.1. 8

Nota: la información utilizada en los planos procede de fuentes oficiales, y se encuentra georeferenciada en el sistema de coordenadas ETRS 89 - 30N





LEYENDA

Delimitaciones territoriales

Recintos autonómicos

Recintos municipales

Parcelario Municipal con Referencia Catastral

Nueva Infraestructura Eléctrica

Línea Subterránea

Zona de afección

Calificación

Ámbito del Plan Especial

Red Supramunicipal de Infraestructuras Eléctricas

LOCALIZACIÓN TERRITORIAL

Comunidad de Madrid

Castilla - La Mancha

PROYECTO: PLAN ESPECIAL DE INFRAESTRUCTURAS DE EVACUACIÓN "NUDO VILLAVICIOSA"

TÍTULO DEL PLANO Calificación

ESCALA 1:1.000 en A3

EQUIPO REDACTOR

SC ARCHITECTS

Natalia Chinchilla  
Arq. Col. 12282 COAM  
David Rojo  
Arq. Col. 2956 COACyLE

SEGUNDO MATA 1, 2ª, 5. 28224 POZUELO DE ALARCÓN, MADRID

PROYECTO 2106

PROMOTOR

Solaria

Solaria Promoción Y Desarrollo, S.L.U.

TEL. +34 917 144 220

ESCALA GRÁFICA 0 10 20 m

FECHA Nov 2022

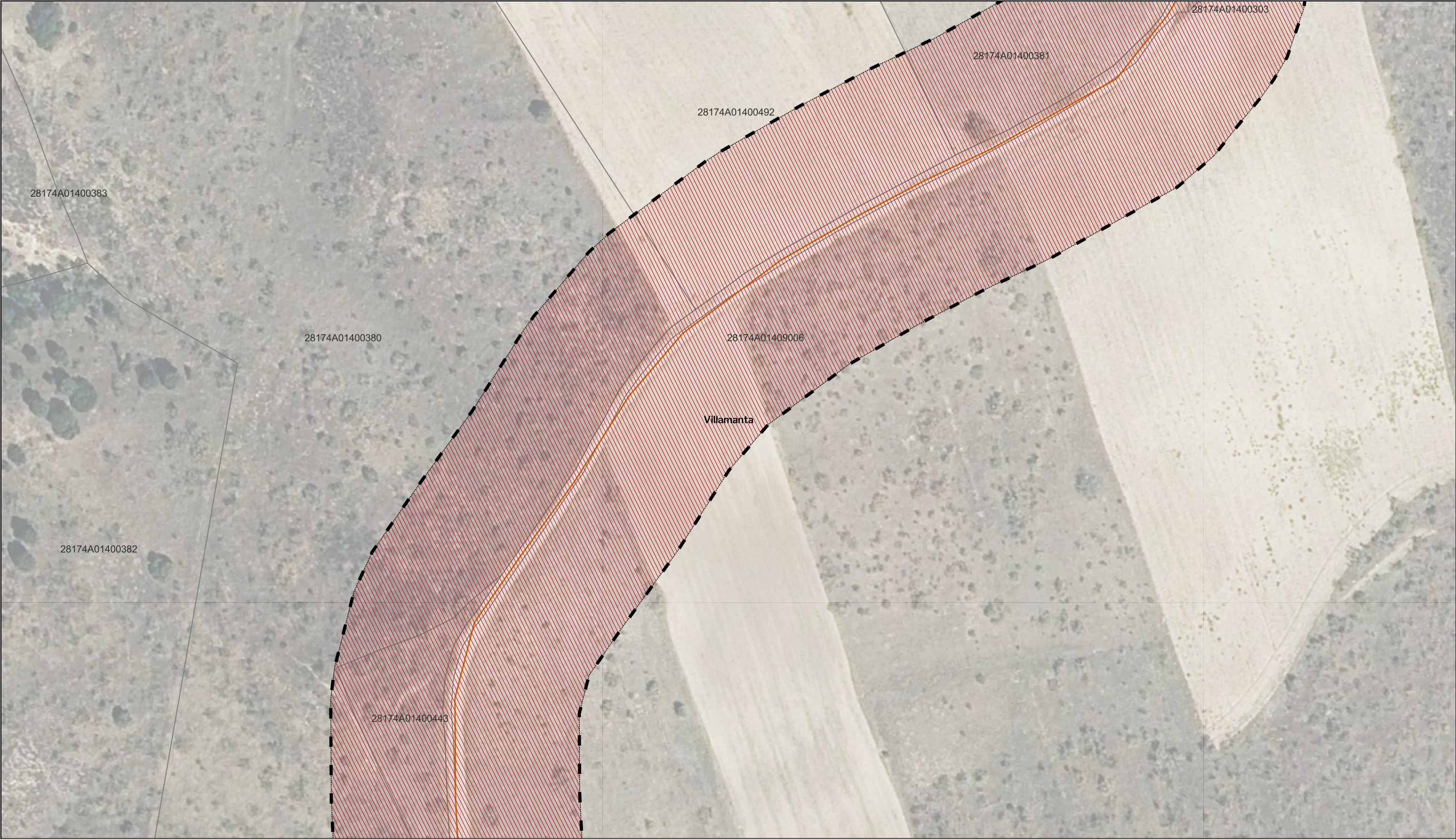
DE 90 HOJAS

0.1. 9

www.spatialconcepts.eu

Nota: la información utilizada en los planos procede de fuentes oficiales, y se encuentra georeferenciada en el sistema de coordenadas ETRS 89 - 30N





LEYENDA

Delimitaciones territoriales

Parcelario Municipal con Referencia Catastral

Nueva Infraestructura Eléctrica

Línea Subterránea

Zona de afección

Calificación

Ámbito del Plan Especial

Red Supramunicipal de Infraestructuras Eléctricas

LOCALIZACIÓN TERRITORIAL

PROYECTO: PLAN ESPECIAL DE INFRAESTRUCTURAS

**INFRAESTRUCTURAS DE EVACUACIÓN**

**"NUDO VILLAVICIOSA"**

TÍTULO DEL PLANO

Calificación

ESCALA 1:1.000 en A3

PROYECTO 2106

ESCALA GRÁFICA 0 10 20 m

FECHA Nov 2022

DE 90 HOJAS

**0.1. 10**

EQUIPO REDACTOR

**SC** ARCHITECTS

Natalia Chinchilla  
Arq. Col. 12282 COAM

David Rojo  
Arq. Col. 2956 COACyLE

PROMOTOR

**Solaria**

Solaria Promoción Y Desarrollo, S.L.U.

Segundo Mata 1, 2ª, 5. 28224 Pozuelo de Alarcón, Madrid Telf. +34 917 144 220 [www.spatialconcepts.eu](http://www.spatialconcepts.eu)

Nota: la información utilizada en los planos procede de fuentes oficiales, y se encuentra georeferenciada en el sistema de coordenadas ETRS 89 - 30N





LEYENDA

Delimitaciones territoriales

Parcelario Municipal con Referencia Catastral

Nueva Infraestructura Eléctrica

Línea Subterránea

Calificación

Ámbito del Plan Especial

Red Supramunicipal de Infraestructuras Eléctricas

Zona de afección

LOCALIZACIÓN TERRITORIAL

Comunidad de Madrid

Castilla - La Mancha

PROYECTO: PLAN ESPECIAL DE INFRAESTRUCTURAS DE EVACUACIÓN "NUDO VILLAVICIOSA"

TÍTULO DEL PLANO Calificación

ESCALA 1:1.000 en A3

EQUIPO REDACTOR

SC ARCHITECTS

Natalia Chinchilla Arq. Col. 12282 COAM

David Rojo Arq. Col. 2956 COACyLE

SEGUNDO MATA 1, 2ª, 5. 28224 Pozuelo de Alarcón, Madrid

DE 90 HOJAS

0.1. 11

PROYECTO 2106

PROMOTOR

Solaria

Solaria Promoción Y Desarrollo, S.L.U.

Telf. +34 917 144 220

www.spatialconcepts.eu

ESCALA GRÁFICA 0 10 20 m

FECHA Nov 2022

Nota: la información utilizada en los planos procede de fuentes oficiales, y se encuentra georeferenciada en el sistema de coordenadas ETRS 89 - 30N





LEYENDA

Delimitaciones territoriales

Parcelario Municipal con Referencia Catastral

Nueva Infraestructura Eléctrica

Línea Subterránea

Calificación

Ámbito del Plan Especial

Red Supramunicipal de Infraestructuras Eléctricas

Zona de afección

LOCALIZACIÓN TERRITORIAL

Comunidad de Madrid

Castilla - La Mancha

PROYECTO: PLAN ESPECIAL DE INFRAESTRUCTURAS

INFRAESTRUCTURAS DE EVACUACIÓN

"NUDO VILLAVICIOSA"

TÍTULO DEL PLANO

Calificación

ESCALA

1:1.000 en A3

PROYECTO

2106

ESCALA GRÁFICA

0 10 20 m

FECHA

Nov 2022

EQUIPO REDACTOR

SC

ARCHITECTS

Natalia Chinchilla

Arq. Col. 12282 COAM

David Rojo

Arq. Col. 2956 COACyLE

PROMOTOR

Solaria

Solaria Promoción Y Desarrollo, S.L.U.

Segundo Mata 1, 2ª, 5. 28224 Pozuelo de Alarcón, Madrid

Telf. +34 917 144 220

www.spatialconcepts.eu

DE


90

HOJAS

0.1.12

Nota: la información utilizada en los planos procede de fuentes oficiales, y se encuentra georeferenciada en el sistema de coordenadas ETRS 89 - 30N





LEYENDA

Delimitaciones territoriales

Parcelario Municipal con Referencia Catastral

Nueva Infraestructura Eléctrica

Línea Subterránea

Zona de afección

Calificación

Ámbito del Plan Especial

Red Supramunicipal de Infraestructuras Eléctricas

LOCALIZACIÓN TERRITORIAL

PROYECTO: PLAN ESPECIAL DE INFRAESTRUCTURAS DE EVACUACIÓN "NUDO VILLAVICIOSA"

TÍTULO DEL PLANO Calificación

ESCALA 1:1.000 en A3

PROYECTO 2106

ESCALA GRÁFICA 0 10 20 m

FECHA Nov 2022

EQUIPO REDACTOR

SC Natalia Chinchilla Arq. Col. 12282 COAM David Rojo Arq. Col. 2956 COACyLE ARCHITECTS

PROMOTOR

Solaria Solaria Promoción Y Desarrollo, S.L.U.

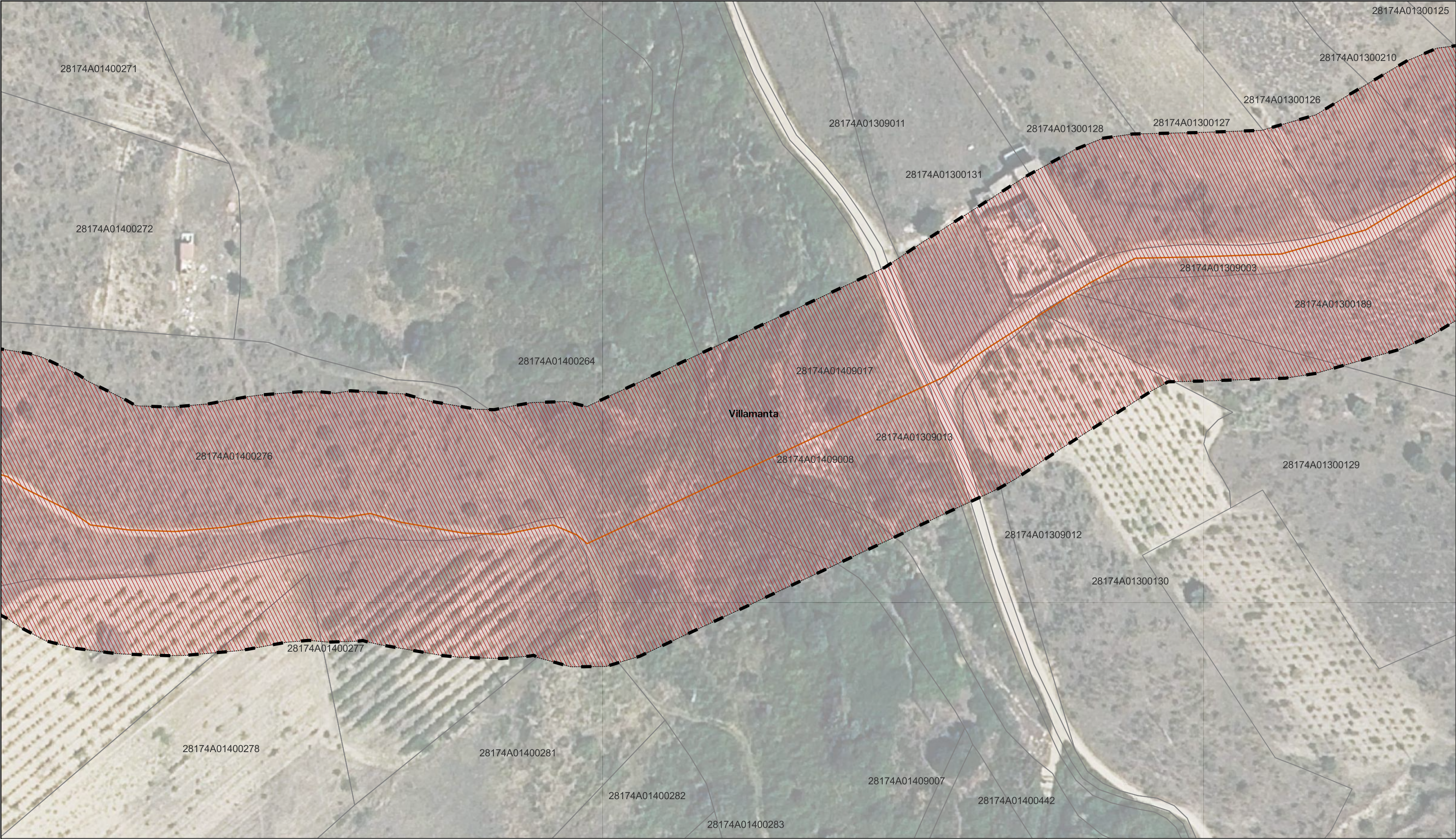
Segundo Mata 1, 2ª, 5. 28224 Pozuelo de Alarcón, Madrid Telf. +34 917 144 220 www.spatialconcepts.eu

DE 90 HOJAS

0.1. 13

Nota: la información utilizada en los planos procede de fuentes oficiales, y se encuentra georeferenciada en el sistema de coordenadas ETRS 89 - 30N





LEYENDA

Delimitaciones territoriales

Parcelario Municipal con Referencia Catastral

Nueva Infraestructura Eléctrica

Línea Subterránea

Calificación

Ámbito del Plan Especial

Red Supramunicipal de Infraestructuras Eléctricas

Zona de afección

LOCALIZACIÓN TERRITORIAL

Comunidad de Madrid

Castilla - La Mancha

PROYECTO: PLAN ESPECIAL DE INFRAESTRUCTURAS

INFRAESTRUCTURAS DE EVACUACIÓN

"NUDO VILLAVICIOSA"

TÍTULO DEL PLANO

Calificación

ESCALA

1:1.000 en A3

PROYECTO

2106

ESCALA GRÁFICA

0 10 20 m

FECHA

Nov 2022

EQUIPO REDACTOR

SC

ARCHITECTS

Natalia Chinchilla

Arq. Col. 12282 COAM

David Rojo

Arq. Col. 2956 COACyLE

PROMOTOR

Solaria

Solaria Promoción Y Desarrollo, S.L.U.

Segundo Mata 1, 2ª, 5. 28224 Pozuelo de Alarcón, Madrid

Telf. +34 917 144 220

www.spatialconcepts.eu

DE

90

HOJAS

0.1. 14

Nota: la información utilizada en los planos procede de fuentes oficiales, y se encuentra georeferenciada en el sistema de coordenadas ETRS 89 - 30N





LEYENDA

Delimitaciones territoriales

---

Recintos autonómicos

—

Recintos municipales

□

Parcelario Municipal con Referencia Catastral

Nueva Infraestructura Eléctrica

—

Línea Subterránea

□

Zona de afección

Calificación

—

Ámbito del Plan Especial

▨

Red Supramunicipal de Infraestructuras Eléctricas

LOCALIZACIÓN TERRITORIAL

Comunidad de Madrid

Castilla - La Mancha

PROYECTO: PLAN ESPECIAL DE INFRAESTRUCTURAS

INFRAESTRUCTURAS DE EVACUACIÓN

"NUDO VILLAVICIOSA"

TÍTULO DEL PLANO

Calificación

ESCALA

1:1.000 en A3

PROYECTO

2106

ESCALA GRÁFICA

0 10 20 m

FECHA

Nov 2022

EQUIPO REDACTOR

SC

ARCHITECTS

Natalia Chinchilla  
Arq. Col. 12282 COAM  
David Rojo  
Arq. Col. 2956 COACyLE

PROMOTOR

Solaria

Solaria Promoción Y  
Desarrollo, S.L.U.

Segundo Mata 1, 2ª, 5. 28224 Pozuelo de Alarcón, Madrid

Telf. +34 917 144 220

www.spatialconcepts.eu

DE

90

HOJAS

Nota: la información utilizada en los planos procede de fuentes oficiales, y se encuentra georeferenciada en el sistema de coordenadas ETRS 89 - 30N





LEYENDA

Delimitaciones territoriales

Recintos autonómicos

Recintos municipales

Parcelario Municipal con Referencia Catastral

Nueva Infraestructura Eléctrica

Línea Subterránea

Zona de afeccion

PSFV Helena Solar 8

Calificación

Ámbito del Plan Especial

Red Supramunicipal de Infraestructuras Eléctricas

LOCALIZACIÓN TERRITORIAL

Comunidad de Madrid

Castilla - La Mancha

PROYECTO: PLAN ESPECIAL DE INFRAESTRUCTURAS

INFRAESTRUCTURAS DE EVACUACIÓN

"NUDO VILLAVICIOSA"

TÍTULO DEL PLANO

Calificación

ESCALA

1:1.000 en A3

PROYECTO

2106

ESCALA GRÁFICA

0 10 20 m

FECHA

Nov 2022

EQUIPO REDACTOR

SC

ARCHITECTS

Natalia Chinchilla  
Arq. Col. 12282 COAM  
David Rojo  
Arq. Col. 2956 COACyLE

PROMOTOR

Solaria

Solaria Promoción Y  
Desarrollo, S.L.U.

Segundo Mata 1, 2ª, 5. 28224 Pozuelo de Alarcón, Madrid

Telf. +34 917 144 220

www.spatialconcepts.eu

DE  
90  
HOJAS

0.1. 16

Nota: la información utilizada en los planos procede de fuentes oficiales, y se encuentra georeferenciada en el sistema de coordenadas ETRS 89 - 30N





LEYENDA

Delimitaciones territoriales

Parcelario Municipal con Referencia Catastral

Nueva Infraestructura Eléctrica

Línea Subterránea

Zona de afección

Calificación

Ámbito del Plan Especial

Red Supramunicipal de Infraestructuras Eléctricas

LOCALIZACIÓN TERRITORIAL

PROYECTO: PLAN ESPECIAL DE INFRAESTRUCTURAS DE EVACUACIÓN "NUDO VILLAVICIOSA"

TÍTULO DEL PLANO Calificación

ESCALA 1:1.000 en A3

PROYECTO 2106

ESCALA GRÁFICA 0 10 20 m

FECHA Nov 2022

EQUIPO REDACTOR

SC ARCHITECTS

Natalia Chinchilla Arq. Col. 12282 COAM

David Rojo Arq. Col. 2956 COACyLE

PROMOTOR

Solaria

Solaria Promoción Y Desarrollo, S.L.U.

Segundo Mata 1, 2ª, 5. 28224 Pozuelo de Alarcón, Madrid Telf. +34 917 144 220 www.spatialconcepts.eu

DE 90 HOJAS

**0.1. 17**

Nota: la información utilizada en los planos procede de fuentes oficiales, y se encuentra georeferenciada en el sistema de coordenadas ETRS 89 - 30N





LEYENDA

Delimitaciones territoriales

Parcelario Municipal con Referencia Catastral

Nueva Infraestructura Eléctrica

Línea Subterránea

Zona de afección

Calificación

Ámbito del Plan Especial

Red Supramunicipal de Infraestructuras Eléctricas

LOCALIZACIÓN TERRITORIAL

Comunidad de Madrid

Castilla - La Mancha

PROYECTO: PLAN ESPECIAL DE INFRAESTRUCTURAS DE EVACUACIÓN "NUDO VILLAVICIOSA"

TÍTULO DEL PLANO Calificación

ESCALA 1:1.000 en A3

EQUIPO REDACTOR

SC ARCHITECTS

Natalia Chinchilla  
Arq. Col. 12282 COAM  
David Rojo  
Arq. Col. 2956 COACyLE

SEGUNDO MATA 1, 2ª, 5. 28224 POZUELO DE ALARCÓN, MADRID

0.1.18

DE 90 HOJAS

ESCALA GRÁFICA 0 10 20 m

FECHA Nov 2022

PROMOTOR

Solaria

Solaria Promoción Y Desarrollo, S.L.U.

TELF. +34 917 144 220

WWW.SPATIALCONCEPTS.EU

Nota: la información utilizada en los planos procede de fuentes oficiales, y se encuentra georeferenciada en el sistema de coordenadas ETRS 89 - 30N





LEYENDA

Delimitaciones territoriales

Parcelario Municipal con Referencia Catastral

Nueva Infraestructura Eléctrica

Línea Subterránea

Calificación

Ámbito del Plan Especial

Red Supramunicipal de Infraestructuras Eléctricas

Zona de afección

LOCALIZACIÓN TERRITORIAL

Comunidad de Madrid

Castilla - La Mancha

PROYECTO: PLAN ESPECIAL DE INFRAESTRUCTURAS

INFRAESTRUCTURAS DE EVACUACIÓN

"NUDO VILLAVICIOSA"

TÍTULO DEL PLANO

Calificación

ESCALA

1:1.000 en A3

PROYECTO

2106

ESCALA GRÁFICA

0 10 20 m

FECHA

Nov 2022

EQUIPO REDACTOR

SC

ARCHITECTS

Natalia Chinchilla

Arq. Col. 12282 COAM

David Rojo

Arq. Col. 2956 COACyLE

PROMOTOR

Solaria

Solaria Promoción Y Desarrollo, S.L.U.

Segundo Mata 1, 2ª, 5. 28224 Pozuelo de Alarcón, Madrid

Telf. +34 917 144 220

www.spatialconcepts.eu

DE

90

HOJAS

0.1. 19

Nota: la información utilizada en los planos procede de fuentes oficiales, y se encuentra georeferenciada en el sistema de coordenadas ETRS 89 - 30N





LEYENDA

Delimitaciones territoriales

Parcelario Municipal con Referencia Catastral

Nueva Infraestructura Eléctrica

Línea Subterránea

Zona de afección

Calificación

Ámbito del Plan Especial

Red Supramunicipal de Infraestructuras Eléctricas

LOCALIZACIÓN TERRITORIAL

PROYECTO: PLAN ESPECIAL DE INFRAESTRUCTURAS DE EVACUACIÓN "NUDO VILLAVICIOSA"

TÍTULO DEL PLANO Calificación

ESCALA 1:1.000 en A3

PROYECTO 2106

ESCALA GRÁFICA 0 10 20 m

FECHA Nov 2022

EQUIPO REDACTOR

SC ARCHITECTS

Natalia Chinchilla Arq. Col. 12282 COAM

David Rojo Arq. Col. 2956 COACyLE

PROMOTOR

Solaria

Solaria Promoción Y Desarrollo, S.L.U.

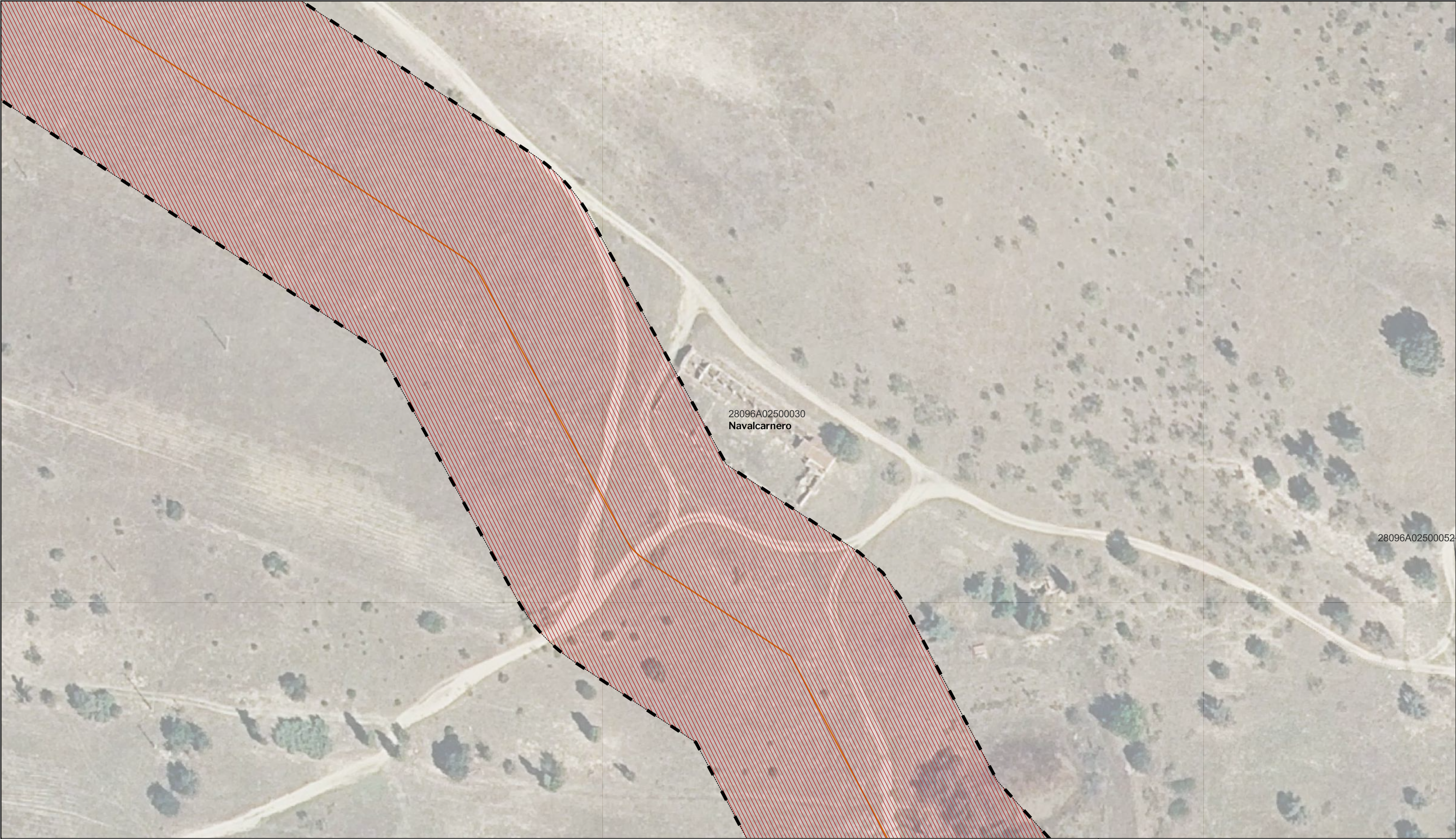
Segundo Mata 1, 2ª, 5. 28224 Pozuelo de Alarcón, Madrid Telf. +34 917 144 220 www.spatialconcepts.eu

DE 90 HOJAS

0.1. 20

Nota: la información utilizada en los planos procede de fuentes oficiales, y se encuentra georeferenciada en el sistema de coordenadas ETRS 89 - 30N





LEYENDA

Delimitaciones territoriales

Parcelario Municipal con Referencia Catastral

Nueva Infraestructura Eléctrica

Línea Subterránea

Zona de afección

Calificación

Ámbito del Plan Especial

Red Supramunicipal de Infraestructuras Eléctricas

LOCALIZACIÓN TERRITORIAL

PROYECTO: PLAN ESPECIAL DE INFRAESTRUCTURAS DE EVACUACIÓN "NUDO VILLAVICIOSA"

TÍTULO DEL PLANO Calificación

ESCALA 1:1.000 en A3

PROYECTO 2106

ESCALA GRÁFICA 0 10 20 m

FECHA Nov 2022

EQUIPO REDACTOR

SC ARCHITECTS

Natalia Chinchilla Arq. Col. 12282 COAM

David Rojo Arq. Col. 2956 COACyLE

PROMOTOR

Solaria

Solaria Promoción Y Desarrollo, S.L.U.


Segundo Mata 1, 2ª, 5. 28224 Pozuelo de Alarcón, Madrid Telf. +34 917 144 220 www.spatialconcepts.eu

0.1. 21

DE 90 HOJAS

Nota: la información utilizada en los planos procede de fuentes oficiales, y se encuentra georeferenciada en el sistema de coordenadas ETRS 89 - 30N





LEYENDA

Delimitaciones territoriales

Parcelario Municipal con Referencia Catastral

Nueva Infraestructura Eléctrica

Línea Subterránea

Calificación

Ámbito del Plan Especial

Red Supramunicipal de Infraestructuras Eléctricas

Zona de afección

LOCALIZACIÓN TERRITORIAL

PROYECTO: PLAN ESPECIAL DE INFRAESTRUCTURAS DE EVACUACIÓN "NUDO VILLAVICIOSA"

TÍTULO DEL PLANO Calificación

ESCALA 1:1.000 en A3

EQUIPO REDACTOR

SC ARCHITECTS

Natalia Chinchilla  
Arq. Col. 12282 COAM  
David Rojo  
Arq. Col. 2956 COACyLE

PROYECTO 2106

ESCALA GRÁFICA 0 10 20 m

PROMOTOR

Solaria

Solaria Promoción Y Desarrollo, S.L.U.

DE 90 HOJAS


0.1. 22

FECHA Nov 2022

Segundo Mata 1, 2ª, 5. 28224 Pozuelo de Alarcón, Madrid Telf. +34 917 144 220 www.spatialconcepts.eu

Nota: la información utilizada en los planos procede de fuentes oficiales, y se encuentra georeferenciada en el sistema de coordenadas ETRS 89 - 30N





LEYENDA

Delimitaciones territoriales

Parcelario Municipal con Referencia Catastral

Nueva Infraestructura Eléctrica

Línea Subterránea

Zona de afección

Calificación

Ámbito del Plan Especial

Red Supramunicipal de Infraestructuras Eléctricas

LOCALIZACIÓN TERRITORIAL

PROYECTO: PLAN ESPECIAL DE INFRAESTRUCTURAS DE EVACUACIÓN "NUDO VILLAVICIOSA"

TÍTULO DEL PLANO Calificación

ESCALA 1:1.000 en A3

EQUIPO REDACTOR

**SC** ARCHITECTS

Natalia Chinchilla  
Arq. Col. 12282 COAM

David Rojo  
Arq. Col. 2956 COACyLE

PROYECTO 2106

ESCALA GRÁFICA 0 10 20 m

PROMOTOR

**Solaria**

Solaria Promoción Y Desarrollo, S.L.U.

FECHA Nov 2022

Segundo Mata 1, 2ª, 5. 28224 Pozuelo de Alarcón, Madrid Telf. +34 917 144 220 www.spatialconcepts.eu

DE 90 HOJAS

**0.1. 23**

Nota: la información utilizada en los planos procede de fuentes oficiales, y se encuentra georeferenciada en el sistema de coordenadas ETRS 89 - 30N





LEYENDA

Delimitaciones territoriales

Parcelario Municipal con Referencia Catastral

Nueva Infraestructura Eléctrica

Línea Subterránea

Calificación

Ámbito del Plan Especial

Red Supramunicipal de Infraestructuras Eléctricas

Zona de afección

LOCALIZACIÓN TERRITORIAL

Comunidad de Madrid

Castilla - La Mancha

PROYECTO: PLAN ESPECIAL DE INFRAESTRUCTURAS DE EVACUACIÓN "NUDO VILLAVICIOSA"

TÍTULO DEL PLANO Calificación

ESCALA 1:1.000 en A3

EQUIPO REDACTOR

SC ARCHITECTS

Natalia Chinchilla Arq. Col. 12282 COAM

David Rojo Arq. Col. 2956 COACyLE

Segundo Mata 1, 2ª, 5. 28224 Pozuelo de Alarcón, Madrid Telf. +34 917 144 220

0.1. 24

DE 90 HOJAS

PROYECTO 2106

PROMOTOR

Solaria

Solaria Promoción Y Desarrollo, S.L.U.

Telf. +34 917 144 220

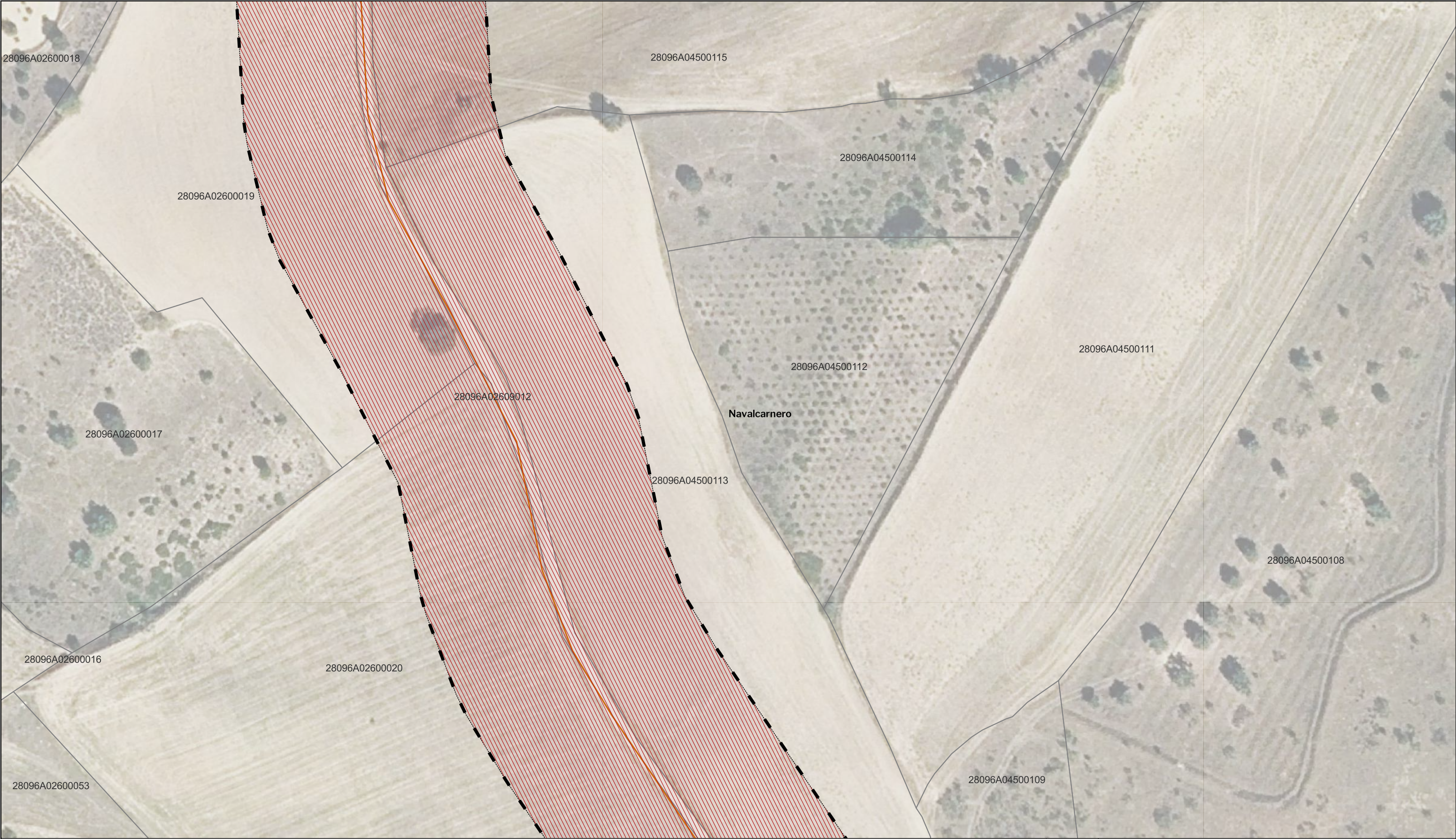
www.spatialconcepts.eu

ESCALA GRÁFICA 0 10 20 m

FECHA Nov 2022

Nota: la información utilizada en los planos procede de fuentes oficiales, y se encuentra georeferenciada en el sistema de coordenadas ETRS 89 - 30N





LEYENDA

Delimitaciones territoriales

Parcelario Municipal con Referencia Catastral

Nueva Infraestructura Eléctrica

Línea Subterránea

Calificación

Ámbito del Plan Especial

Red Supramunicipal de Infraestructuras Eléctricas

Zona de afección

LOCALIZACIÓN TERRITORIAL

PROYECTO: PLAN ESPECIAL DE INFRAESTRUCTURAS DE EVACUACIÓN "NUDO VILLAVICIOSA"

TÍTULO DEL PLANO Calificación

ESCALA 1:1.000 en A3

PROYECTO 2106

ESCALA GRÁFICA 0 10 20 m

FECHA Nov 2022

EQUIPO REDACTOR

SC ARCHITECTS

Natalia Chinchilla Arq. Col. 12282 COAM

David Rojo Arq. Col. 2956 COACyLE

PROMOTOR

Solaria

Solaria Promoción Y Desarrollo, S.L.U.

Segundo Mata 1, 2ª, 5. 28224 Pozuelo de Alarcón, Madrid Telf. +34 917 144 220 www.spatialconcepts.eu

DE 90 HOJAS

0.1. 25

Nota: la información utilizada en los planos procede de fuentes oficiales, y se encuentra georeferenciada en el sistema de coordenadas ETRS 89 - 30N





**LEYENDA**

Delimitaciones territoriales

Recintos autonómicos

Recintos municipales

Parcelario Municipal con Referencia Catastral

Nueva Infraestructura Eléctrica

Línea Subterránea

Zona de afeccion

Calificación

Ámbito del Plan Especial

Red Supramunicipal de Infraestructuras Eléctricas

LOCALIZACIÓN TERRITORIAL

PROYECTO: PLAN ESPECIAL DE INFRAESTRUCTURAS DE EVACUACIÓN "NUDO VILLAVICIOSA"

TÍTULO DEL PLANO Calificación

ESCALA 1:1.000 en A3

PROYECTO 2106

ESCALA GRÁFICA 0 10 20 m

FECHA Nov 2022

EQUIPO REDACTOR

**SC** ARCHITECTS

Natalia Chinchilla  
Arq. Col. 12282 COAM

David Rojo  
Arq. Col. 2956 COACyLE

PROMOTOR

**Solaria**

Solaria Promoción Y Desarrollo, S.L.U.

Segundo Mata 1, 2ª, 5. 28224 Pozuelo de Alarcón, Madrid Telf. +34 917 144 220 www.spatialconcepts.eu

DE 90 HOJAS

**0.1. 26**





LEYENDA

Delimitaciones territoriales

Parcelario Municipal con Referencia Catastral

Nueva Infraestructura Eléctrica

Línea Subterránea

Calificación

Ámbito del Plan Especial

Zona de afección

Red Supramunicipal de Infraestructuras Eléctricas

LOCALIZACIÓN TERRITORIAL

PROYECTO: PLAN ESPECIAL DE INFRAESTRUCTURAS DE EVACUACIÓN "NUDO VILLAVICIOSA"

TÍTULO DEL PLANO Calificación

ESCALA 1:1.000 en A3

PROYECTO 2106

ESCALA GRÁFICA 0 10 20 m

FECHA Nov 2022

EQUIPO REDACTOR

SC ARCHITECTS

Natalia Chinchilla Arq. Col. 12282 COAM

David Rojo Arq. Col. 2956 COACyLE

PROMOTOR

Solaria

Solaria Promoción Y Desarrollo, S.L.U.

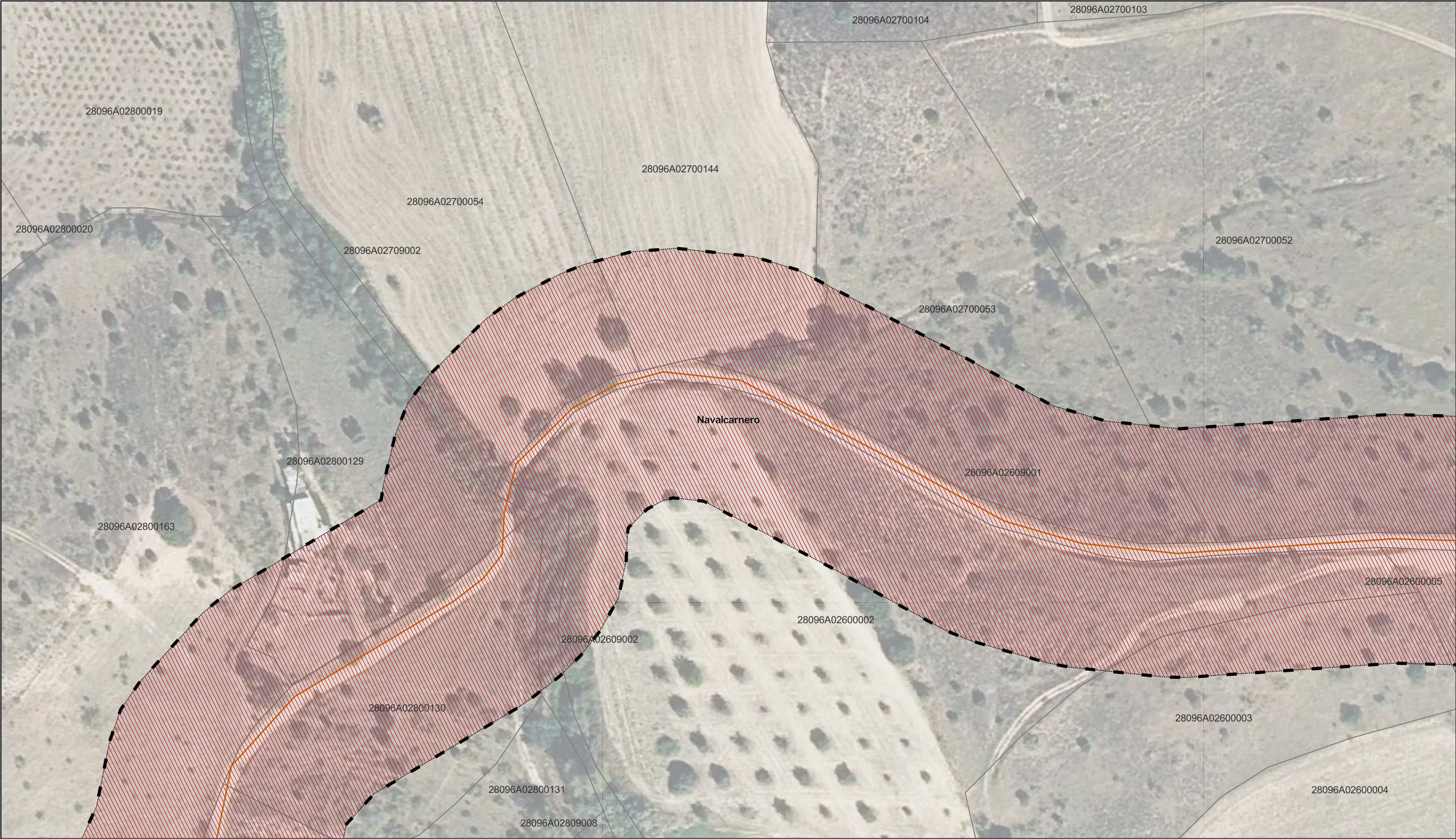
Segundo Mata 1, 2ª, 5. 28224 Pozuelo de Alarcón, Madrid Telf. +34 917 144 220 www.spatialconcepts.eu

0.1. 27

DE 90 HOJAS

Nota: la información utilizada en los planos procede de fuentes oficiales, y se encuentra georeferenciada en el sistema de coordenadas ETRS 89 - 30N





LEYENDA

Delimitaciones territoriales

Parcelario Municipal con Referencia Catastral

Nueva Infraestructura Eléctrica

Línea Subterránea

Zona de afección

Calificación

Ámbito del Plan Especial

Red Supramunicipal de Infraestructuras Eléctricas

LOCALIZACIÓN TERRITORIAL

PROYECTO: PLAN ESPECIAL DE INFRAESTRUCTURAS DE EVACUACIÓN "NUDO VILLAVICIOSA"

TÍTULO DEL PLANO Calificación

ESCALA 1:1.000 en A3

EQUIPO REDACTOR

**SC** ARCHITECTS

Natalia Chinchilla  
Arq. Col. 12282 COAM

David Rojo  
Arq. Col. 2956 COACyLE

Segundo Mata 1, 2ª, 5. 28224 Pozuelo de Alarcón, Madrid Telf. +34 917 144 220

DE 90 HOJAS

**0.1. 28**

PROYECTO 2106

PROMOTOR

**Solaria**

Solaria Promoción Y Desarrollo, S.L.U.

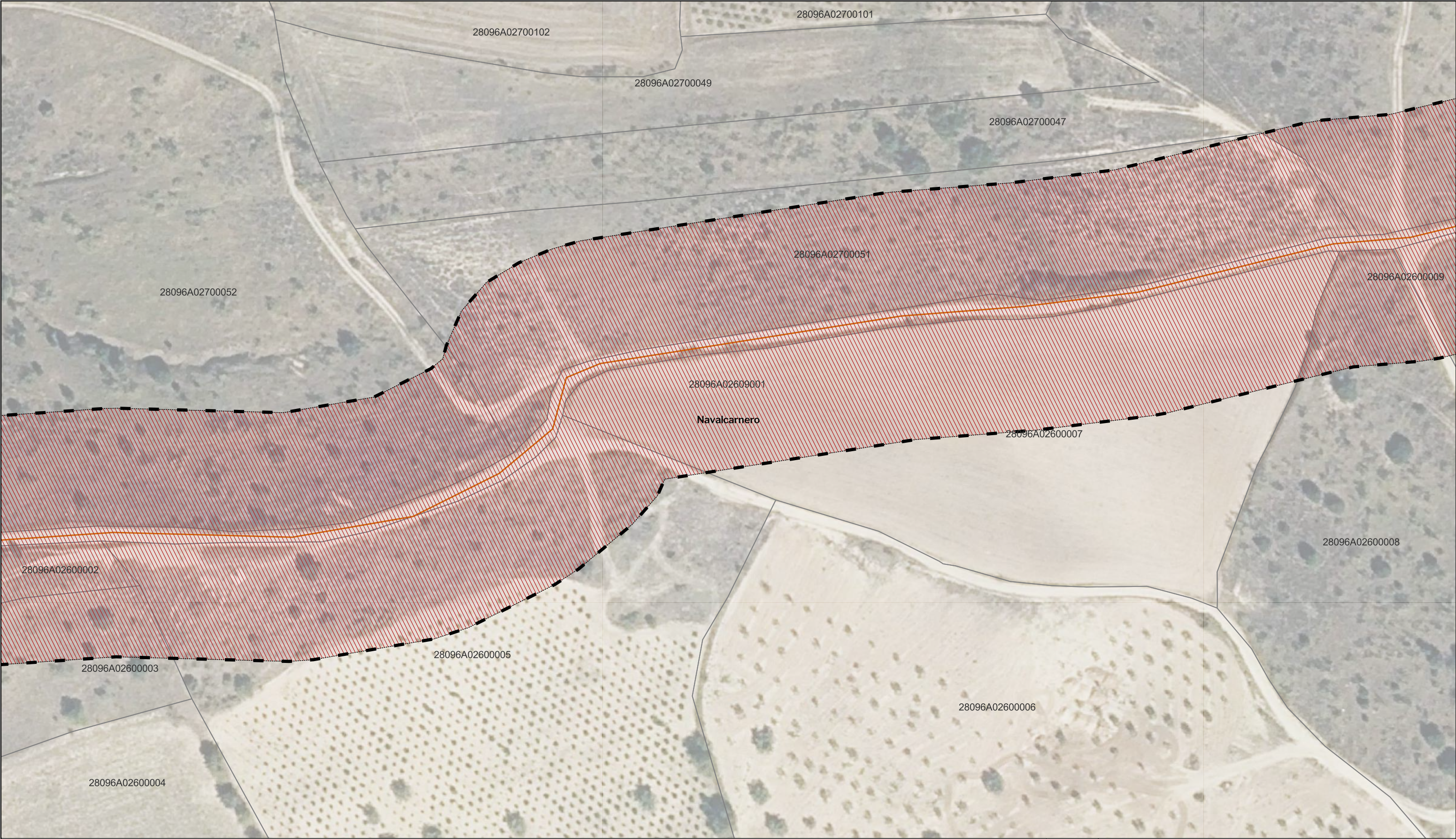
FECHA Nov 2022

ESCALA GRÁFICA 0 10 20 m

www.spatialconcepts.eu

Nota: la información utilizada en los planos procede de fuentes oficiales, y se encuentra georeferenciada en el sistema de coordenadas ETRS 89 - 30N





LEYENDA

Delimitaciones territoriales

Parcelario Municipal con Referencia Catastral

Nueva Infraestructura Eléctrica

Línea Subterránea

Calificación

Ámbito del Plan Especial

Red Supramunicipal de Infraestructuras Eléctricas

Zona de afección

LOCALIZACIÓN TERRITORIAL

PROYECTO: PLAN ESPECIAL DE INFRAESTRUCTURAS DE EVACUACIÓN "NUDO VILLAVICIOSA"

TÍTULO DEL PLANO Calificación

ESCALA 1:1.000 en A3

PROYECTO 2106

ESCALA GRÁFICA 0 10 20 m

FECHA Nov 2022

EQUIPO REDACTOR

SC ARCHITECTS

Natalia Chinchilla Arq. Col. 12282 COAM

David Rojo Arq. Col. 2956 COACyLE

PROMOTOR

Solaria

Solaria Promoción Y Desarrollo, S.L.U.

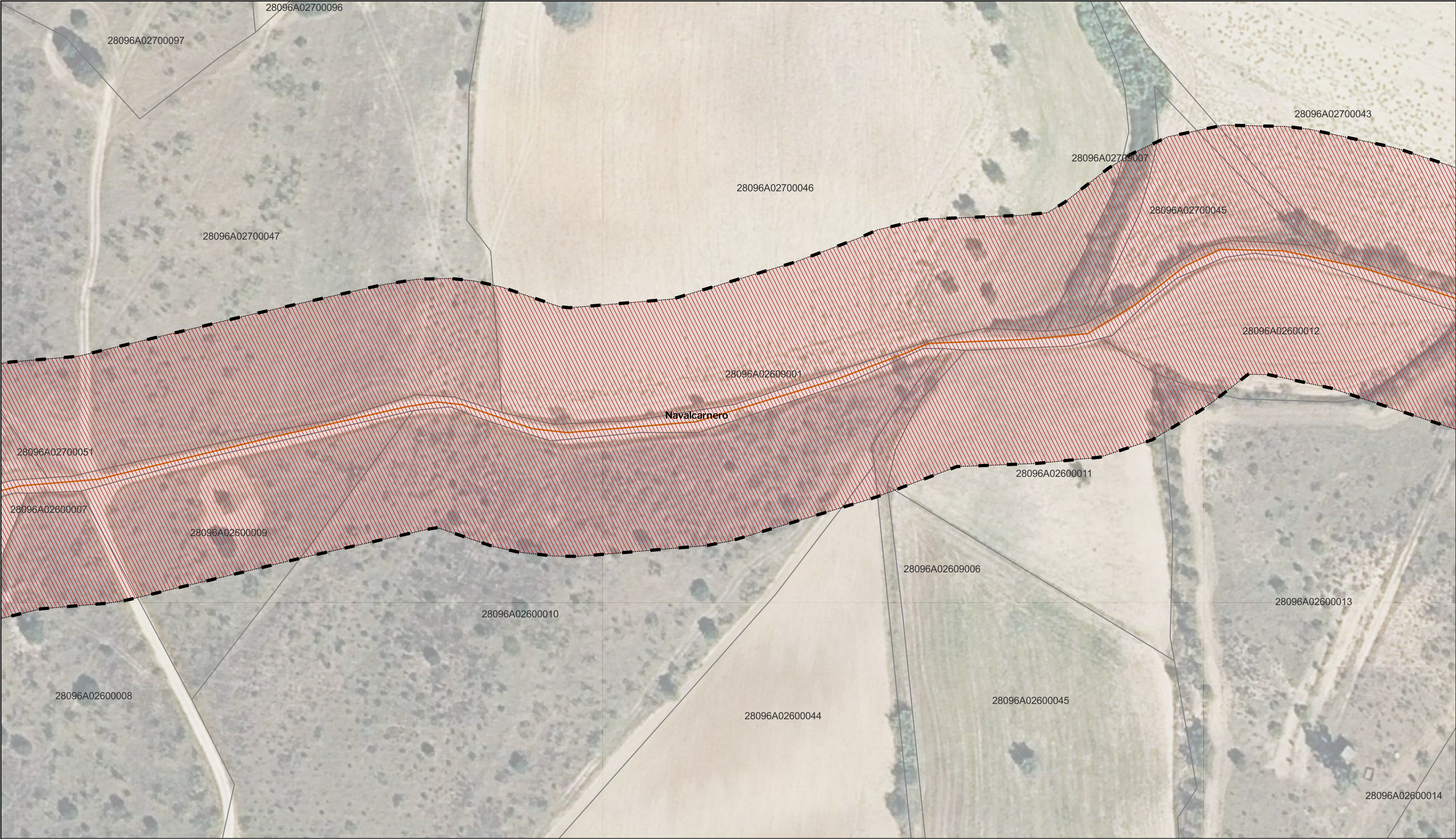
Segundo Mata 1, 2ª, 5. 28224 Pozuelo de Alarcón, Madrid Telf. +34 917 144 220 www.spatialconcepts.eu

DE 90 HOJAS

0.1. 29

Nota: la información utilizada en los planos procede de fuentes oficiales, y se encuentra georeferenciada en el sistema de coordenadas ETRS 89 - 30N





LEYENDA

Delimitaciones territoriales

Parcelario Municipal con Referencia Catastral

Nueva Infraestructura Eléctrica

Línea Subterránea

Zona de afección

Calificación

Ámbito del Plan Especial

Red Supramunicipal de Infraestructuras Eléctricas

LOCALIZACIÓN TERRITORIAL

Comunidad de Madrid

Castilla - La Mancha

PROYECTO: PLAN ESPECIAL DE INFRAESTRUCTURAS

INFRAESTRUCTURAS DE EVACUACIÓN

"NUDO VILLAVICIOSA"

TÍTULO DEL PLANO

Calificación

ESCALA

1:1.000 en A3

PROYECTO

2106

ESCALA GRÁFICA

0 10 20 m

FECHA

Nov 2022

EQUIPO REDACTOR

SC

ARCHITECTS

Natalia Chinchilla

Arq. Col. 12282 COAM

David Rojo

Arq. Col. 2956 COACyLE

PROMOTOR

Solaria

Solaria Promoción Y Desarrollo, S.L.U.

Segundo Mata 1, 2ª, 5. 28224 Pozuelo de Alarcón, Madrid

Telf. +34 917 144 220

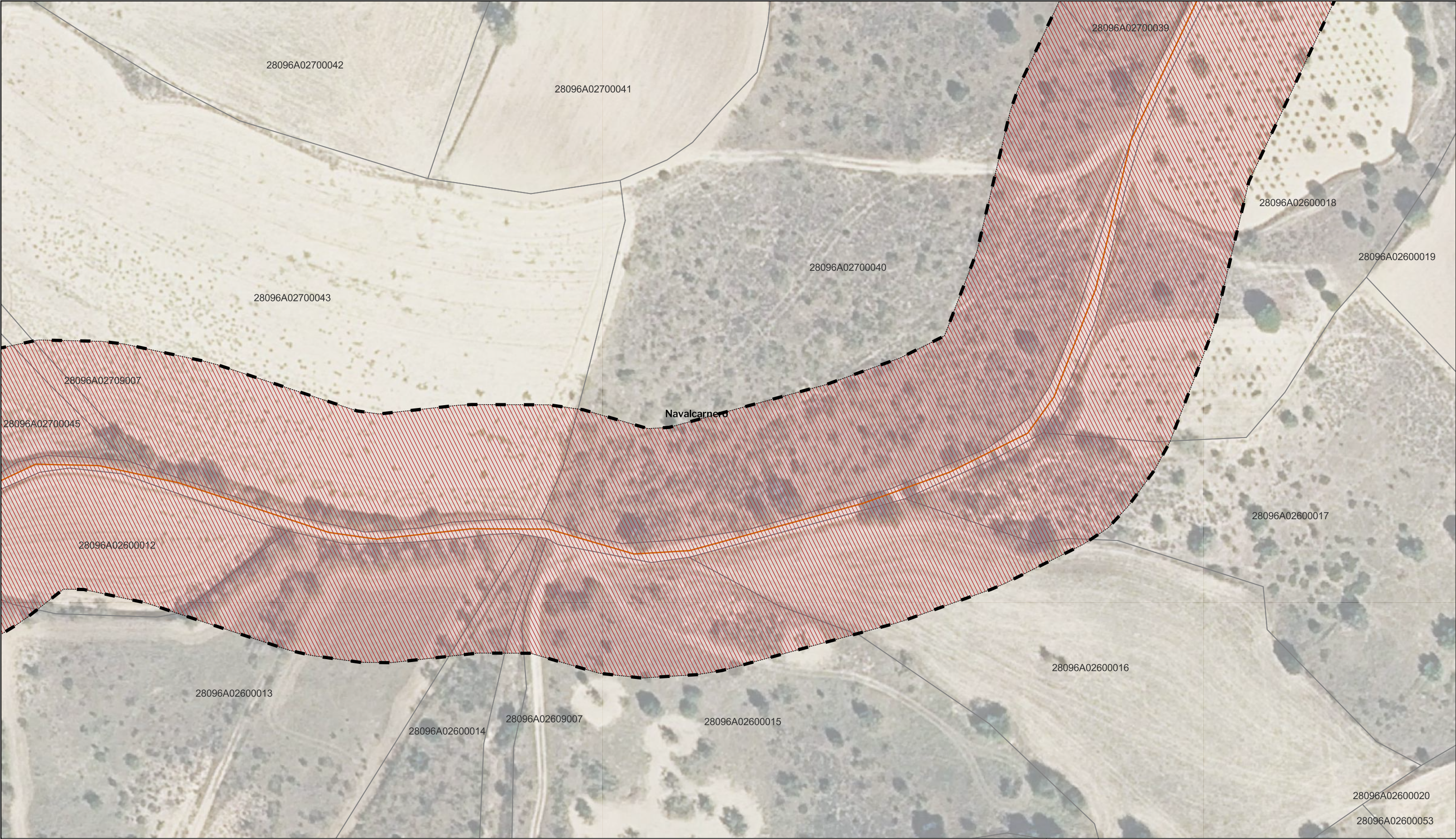
www.spatialconcepts.eu

0.1. 30

DE 90 HOJAS

Nota: la información utilizada en los planos procede de fuentes oficiales, y se encuentra georeferenciada en el sistema de coordenadas ETRS 89 - 30N





LEYENDA

Delimitaciones territoriales

Parcelario Municipal con Referencia Catastral

Nueva Infraestructura Eléctrica

Línea Subterránea

Zona de afección

Calificación

Ámbito del Plan Especial

Red Supramunicipal de Infraestructuras Eléctricas

LOCALIZACIÓN TERRITORIAL

Comunidad de Madrid

Castilla - La Mancha

PROYECTO: PLAN ESPECIAL DE INFRAESTRUCTURAS DE EVACUACIÓN "NUDO VILLAVICIOSA"

TÍTULO DEL PLANO

Calificación

ESCALA

1:1.000 en A3

PROYECTO

2106

ESCALA GRÁFICA

0 10 20 m

FECHA

Nov 2022

EQUIPO REDACTOR

SC

ARCHITECTS

Natalia Chinchilla  
Arq. Col. 12282 COAM  
David Rojo  
Arq. Col. 2956 COACyLE

PROMOTOR

Solaria

Solaria Promoción Y Desarrollo, S.L.U.

Segundo Mata 1, 2ª, 5. 28224 Pozuelo de Alarcón, Madrid

Telf. +34 917 144 220

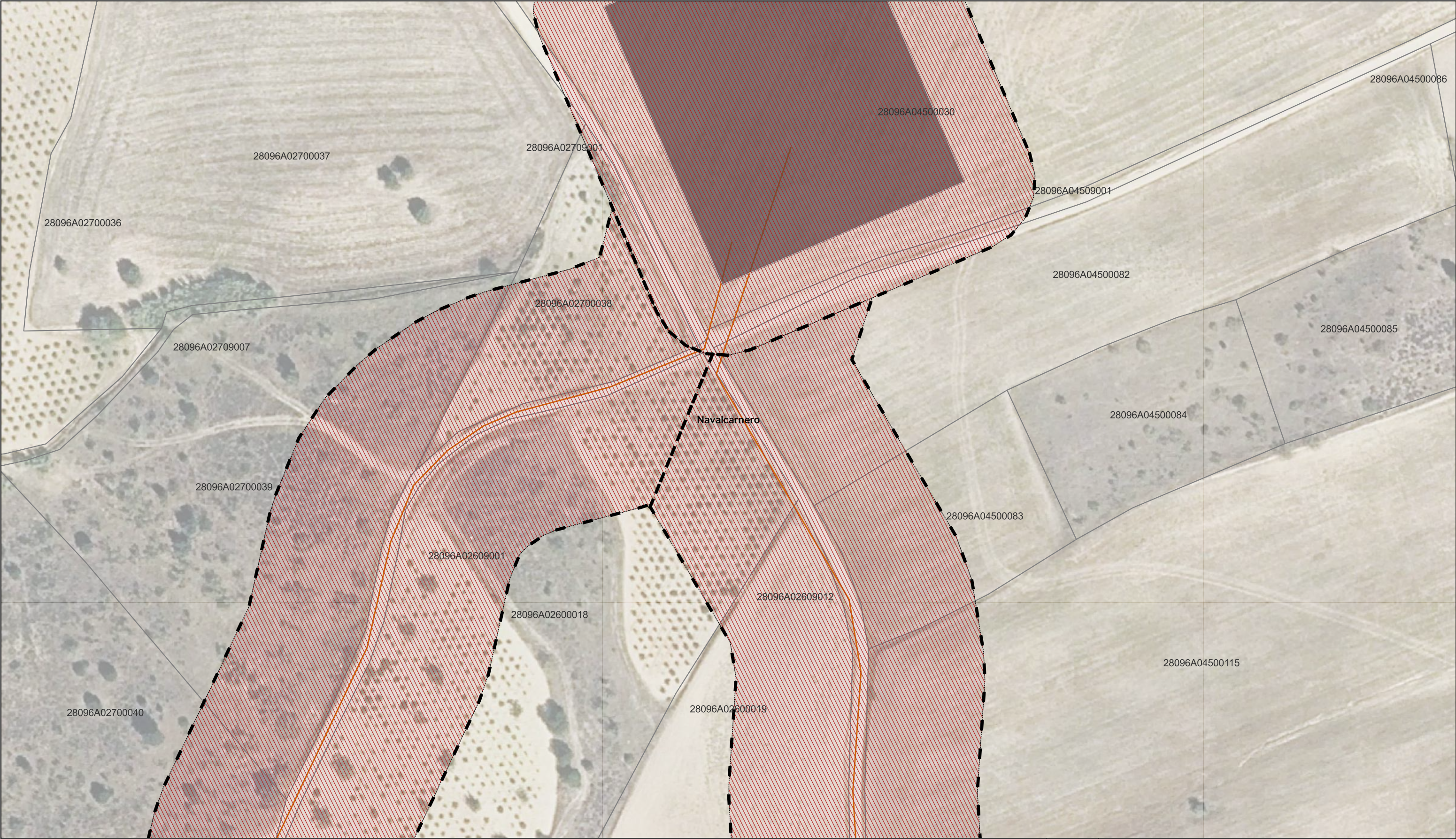
www.spatialconcepts.eu

0.1. 31

DE 90 HOJAS

Nota: la información utilizada en los planos procede de fuentes oficiales, y se encuentra georeferenciada en el sistema de coordenadas ETRS 89 - 30N





LEYENDA

Delimitaciones territoriales

Parcelario Municipal con Referencia Catastral

Nueva Infraestructura Eléctrica

Línea Subterránea

Zona de afeccion

Subestación El Limite

Calificación

Ámbito del Plan Especial

Red Supramunicipal de Infraestructuras Eléctricas

LOCALIZACIÓN TERRITORIAL

PROYECTO: PLAN ESPECIAL DE INFRAESTRUCTURAS DE EVACUACIÓN "NUDO VILLAVICIOSA"

TÍTULO DEL PLANO Calificación

ESCALA 1:1.000 en A3

PROYECTO 2106

ESCALA GRÁFICA 0 10 20 m

FECHA Nov 2022

EQUIPO REDACTOR

SC ARCHITECTS

Natalia Chinchilla Arq. Col. 12282 COAM

David Rojo Arq. Col. 2956 COACyLE

PROMOTOR

Solaria

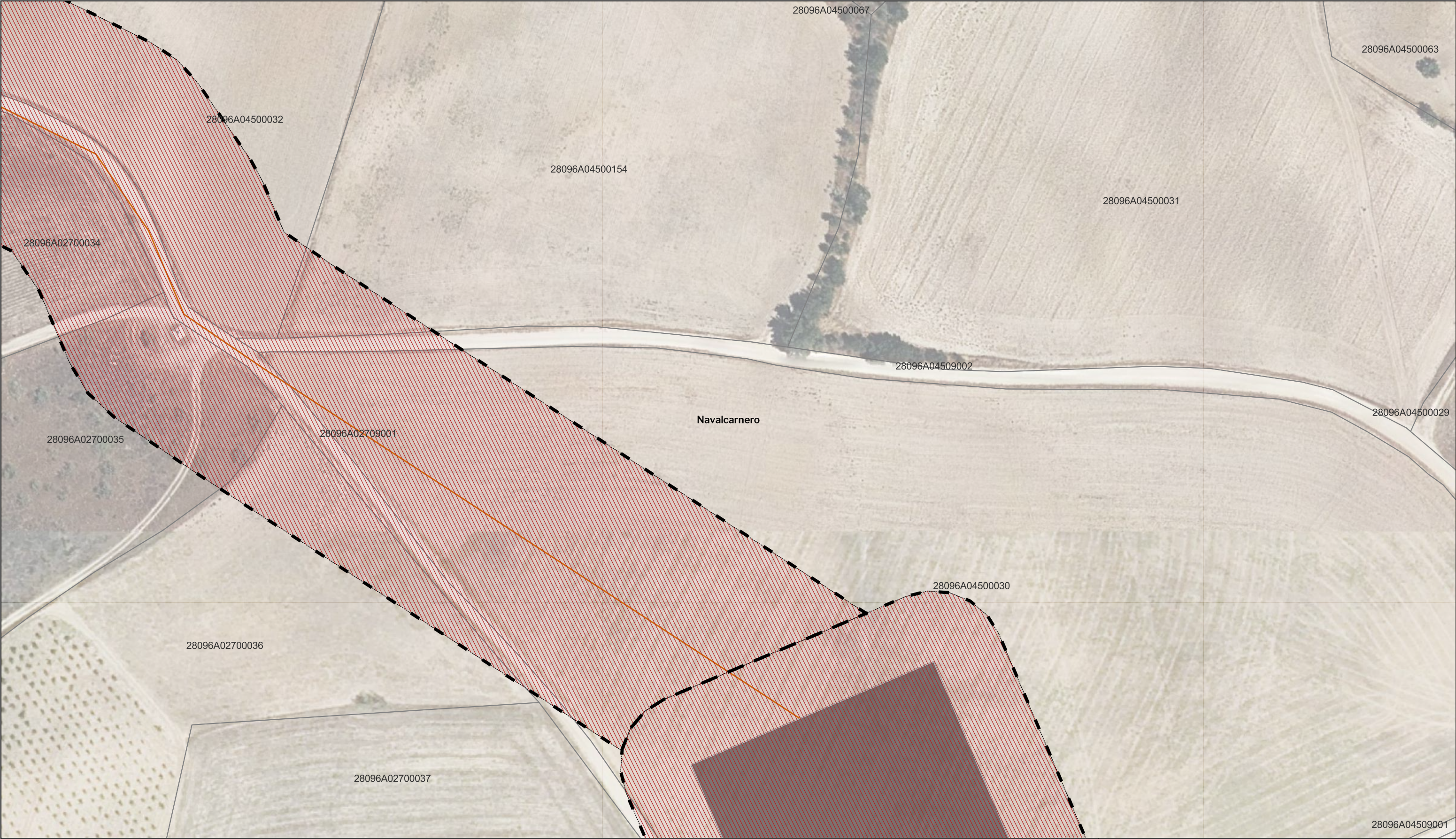
Solaria Promoción Y Desarrollo, S.L.U.

Segundo Mata 1, 2ª, 5. 28224 Pozuelo de Alarcón, Madrid Telf. +34 917 144 220 www.spatialconcepts.eu

DE 90 HOJAS

**0.1. 32**





**LEYENDA**

Delimitaciones territoriales

Parcelario Municipal con Referencia Catastral

Nueva Infraestructura Eléctrica

Línea Subterránea

Zona de afeccion

Subestación El Limite

Calificación

Ámbito del Plan Especial

Red Supramunicipal de Infraestructuras Eléctricas

LOCALIZACIÓN TERRITORIAL

PROYECTO: PLAN ESPECIAL DE INFRAESTRUCTURAS DE EVACUACIÓN "NUDO VILLAVICIOSA"

TÍTULO DEL PLANO Calificación

ESCALA 1:1.000 en A3

PROYECTO 2106

ESCALA GRÁFICA 0 10 20 m

FECHA Nov 2022

EQUIPO REDACTOR

SC ARCHITECTS

Natalia Chinchilla Arq. Col. 12282 COAM

David Rojo Arq. Col. 2956 COACyLE

PROMOTOR

Solaria

Solaria Promoción Y Desarrollo, S.L.U.

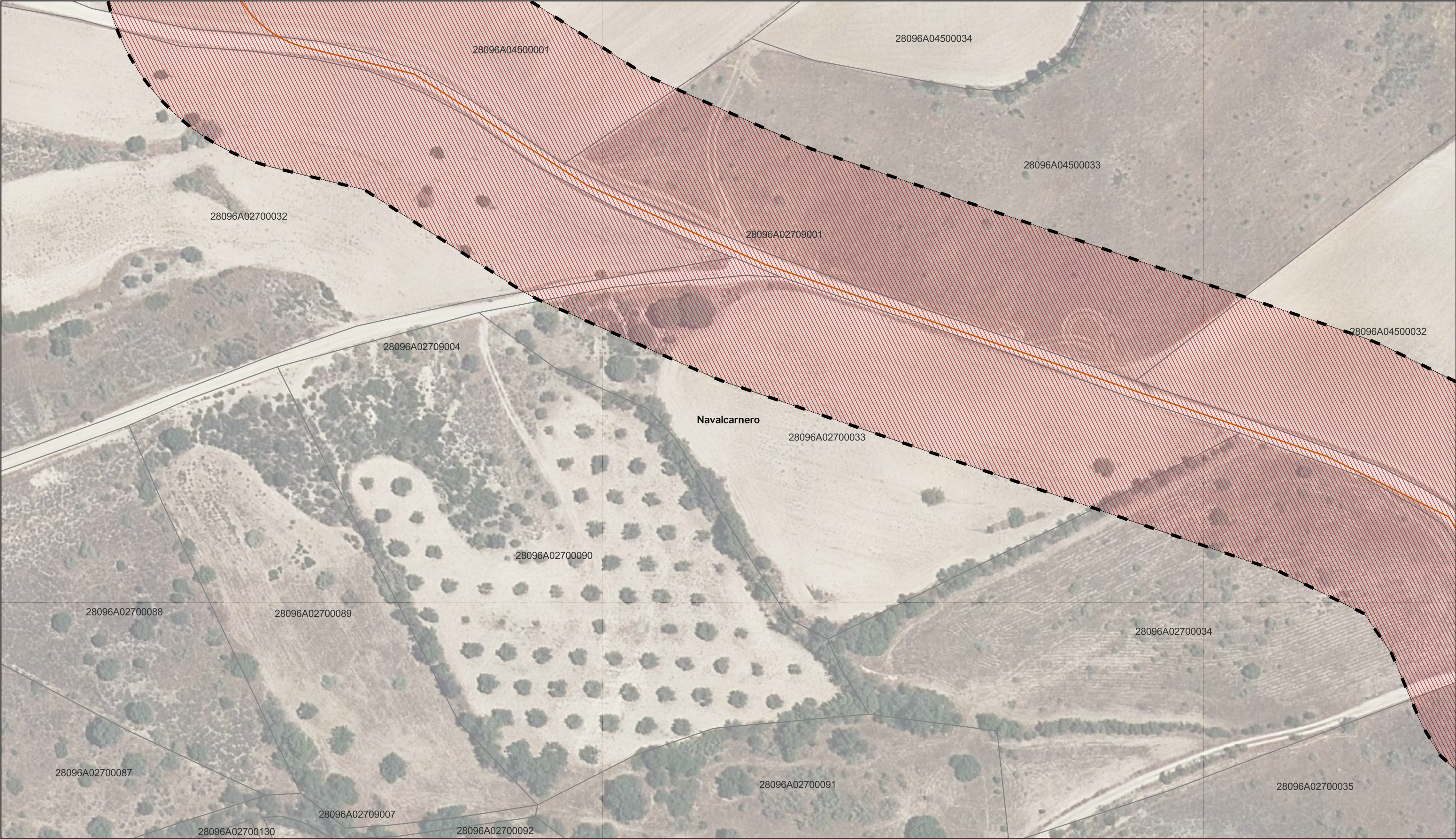
Segundo Mata 1, 2ª, 5. 28224 Pozuelo de Alarcón, Madrid Telf. +34 917 144 220 www.spatialconcepts.eu

DE 90 HOJAS

**0.1. 33**

Nota: la información utilizada en los planos procede de fuentes oficiales, y se encuentra georeferenciada en el sistema de coordenadas ETRS 89 - 30N





LEYENDA

Delimitaciones territoriales

Parcelario Municipal con Referencia Catastral

Nueva Infraestructura Eléctrica

Línea Subterránea

Zona de afección

Calificación

Ámbito del Plan Especial

Red Supramunicipal de Infraestructuras Eléctricas

LOCALIZACIÓN TERRITORIAL

Comunidad de Madrid

Castilla - La Mancha

PROYECTO: PLAN ESPECIAL DE INFRAESTRUCTURAS DE EVACUACIÓN "NUDO VILLAVICIOSA"

TÍTULO DEL PLANO Calificación

ESCALA 1:1.000 en A3

EQUIPO REDACTOR

SC ARCHITECTS

Natalia Chinchilla Arq. Col. 12282 COAM

David Rojo Arq. Col. 2956 COACyLE

Segundo Mata 1, 2ª, 5. 28224 Pozuelo de Alarcón, Madrid

0.1. 34

DE 90 HOJAS

ESCALA GRÁFICA 0 10 20 m

FECHA Nov 2022

PROMOTOR

Solaria

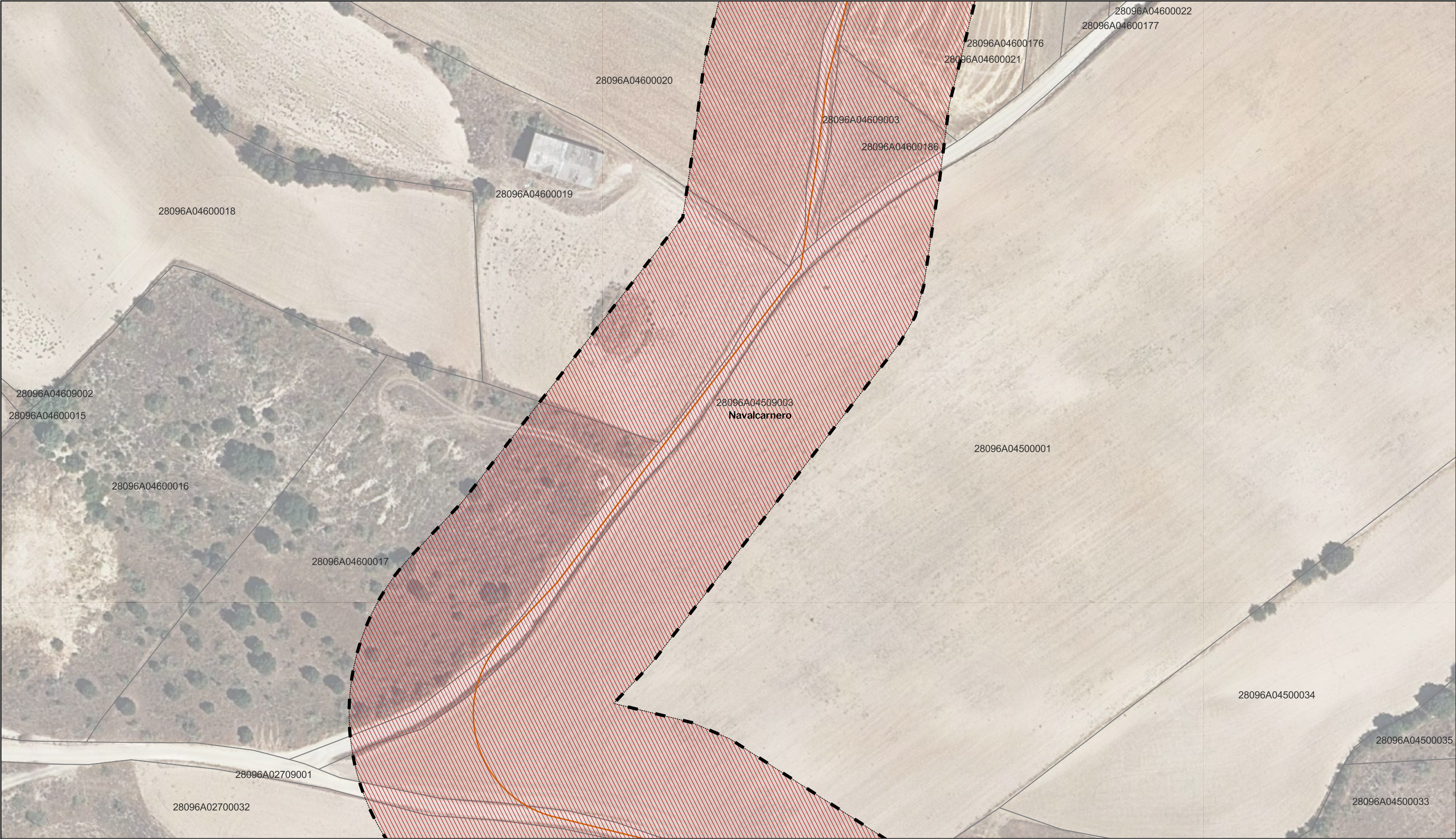
Solaria Promoción Y Desarrollo, S.L.U.

Telf. +34 917 144 220

www.spatialconcepts.eu

Nota: la información utilizada en los planos procede de fuentes oficiales, y se encuentra georeferenciada en el sistema de coordenadas ETRS 89 - 30N





LEYENDA

Delimitaciones territoriales

Parcelario Municipal con Referencia Catastral

Nueva Infraestructura Eléctrica

Línea Subterránea

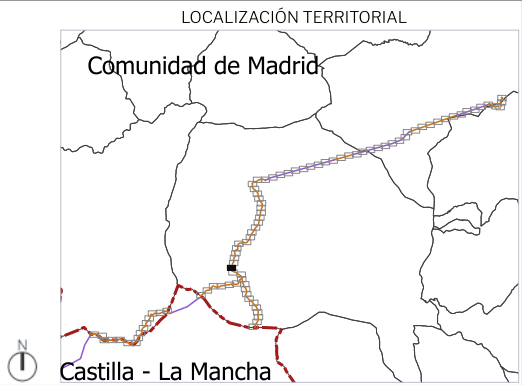
Zona de afección

Calificación

Ámbito del Plan Especial

Red Supramunicipal de Infraestructuras Eléctricas

Nota: la información utilizada en los planos procede de fuentes oficiales, y se encuentra georeferenciada en el sistema de coordenadas ETRS 89 - 30N



PROYECTO: PLAN ESPECIAL DE INFRAESTRUCTURAS DE EVACUACIÓN "NUDO VILLAVICIOSA"

TÍTULO DEL PLANO Calificación

ESCALA 1:1.000 en A3

PROYECTO 2106

ESCALA GRÁFICA 0 10 20 m

FECHA Nov 2022

EQUIPO REDACTOR

**SC** ARCHITECTS

Natalia Chinchilla  
Arq. Col. 12282 COAM

David Rojo  
Arq. Col. 2956 COACyLE

PROMOTOR

**Solaria**

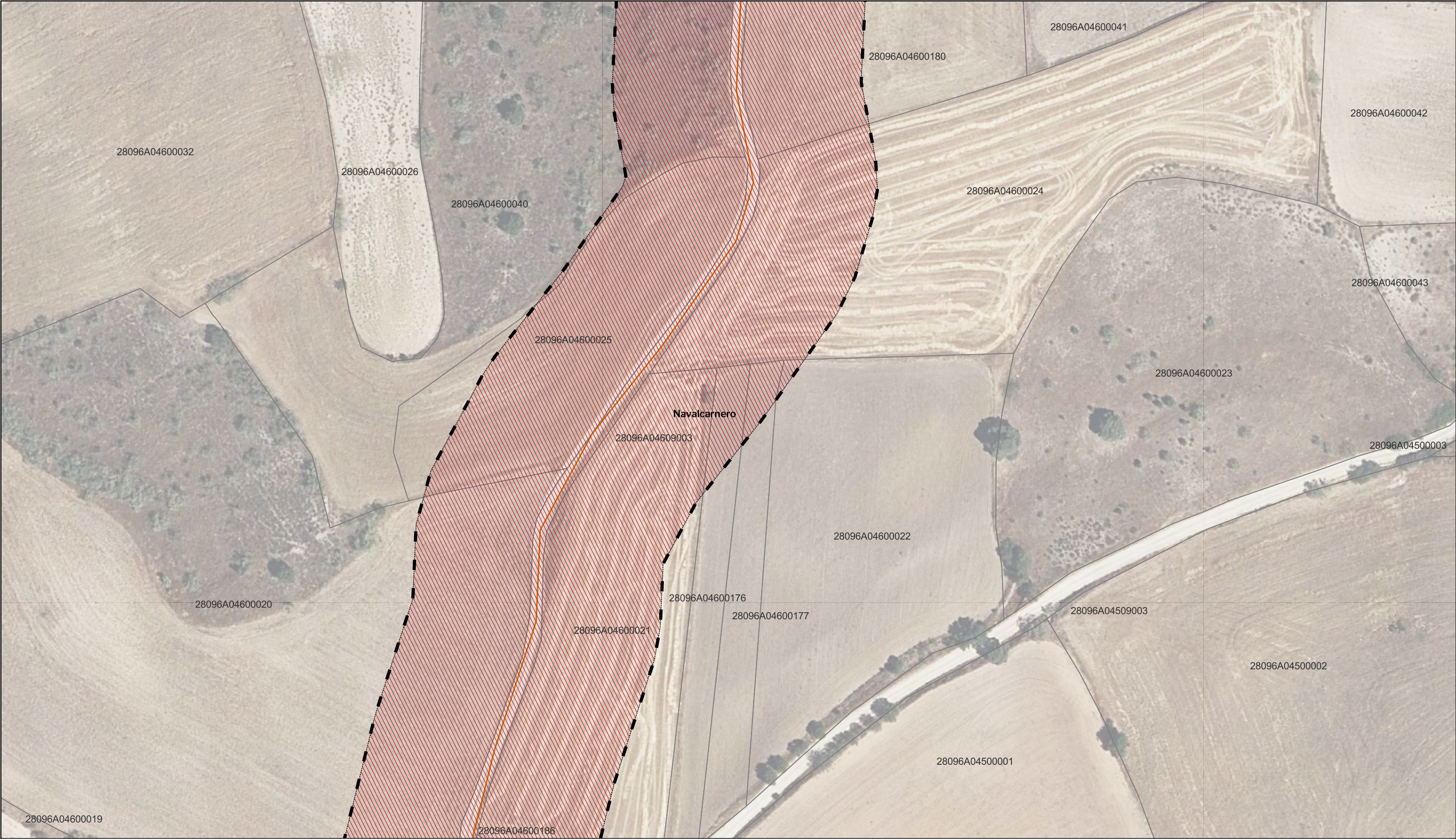
Solaria Promoción Y Desarrollo, S.L.U.

Segundo Mata 1, 2ª, 5. 28224 Pozuelo de Alarcón, Madrid Telf. +34 917 144 220 www.spatialconcepts.eu

DE 90 HOJAS

**0.1. 35**





LEYENDA

Delimitaciones territoriales

Parcelario Municipal con Referencia Catastral

Nueva Infraestructura Eléctrica

Línea Subterránea

Calificación

Ámbito del Plan Especial

Red Supramunicipal de Infraestructuras Eléctricas

Zona de afección

LOCALIZACIÓN TERRITORIAL

Comunidad de Madrid

Castilla - La Mancha

PROYECTO: PLAN ESPECIAL DE INFRAESTRUCTURAS

INFRAESTRUCTURAS DE EVACUACIÓN

"NUDO VILLAVICIOSA"

TÍTULO DEL PLANO

Calificación

ESCALA

1:1.000 en A3

PROYECTO

2106

ESCALA GRÁFICA

0 10 20 m

FECHA

Nov 2022

EQUIPO REDACTOR

SC

ARCHITECTS

Natalia Chinchilla

Arq. Col. 12282 COAM

David Rojo

Arq. Col. 2956 COACyLE

PROMOTOR

Solaria

Solaria Promoción Y Desarrollo, S.L.U.

Segundo Mata 1, 2ª, 5. 28224 Pozuelo de Alarcón, Madrid

Telf. +34 917 144 220

www.spatialconcepts.eu

DE

90

HOJAS

0.1. 36

Nota: la información utilizada en los planos procede de fuentes oficiales, y se encuentra georeferenciada en el sistema de coordenadas ETRS 89 - 30N





LEYENDA

Delimitaciones territoriales

Parcelario Municipal con Referencia Catastral

Nueva Infraestructura Eléctrica

Línea Subterránea

Calificación

Ámbito del Plan Especial

Red Supramunicipal de Infraestructuras Eléctricas

Zona de afección

LOCALIZACIÓN TERRITORIAL

Comunidad de Madrid

Castilla - La Mancha

PROYECTO: PLAN ESPECIAL DE INFRAESTRUCTURAS DE EVACUACIÓN "NUDO VILLAVICIOSA"

TÍTULO DEL PLANO Calificación

ESCALA 1:1.000 en A3

EQUIPO REDACTOR

SC ARCHITECTS

Natalia Chinchilla Arq. Col. 12282 COAM

David Rojo Arq. Col. 2956 COACyLE

Segundo Mata 1, 2ª, 5. 28224 Pozuelo de Alarcón, Madrid Telf. +34 917 144 220

0.1. 37

DE 90 HOJAS

ESCALA GRÁFICA 0 10 20 m

FECHA Nov 2022

PROMOTOR

Solaria

Solaria Promoción Y Desarrollo, S.L.U.

www.spatialconcepts.eu

Nota: la información utilizada en los planos procede de fuentes oficiales, y se encuentra georeferenciada en el sistema de coordenadas ETRS 89 - 30N





LEYENDA

Delimitaciones territoriales

Parcelario Municipal con Referencia Catastral

Nueva Infraestructura Eléctrica

Línea Subterránea

Calificación

Ámbito del Plan Especial

Red Supramunicipal de Infraestructuras Eléctricas

Zona de afección

LOCALIZACIÓN TERRITORIAL

PROYECTO: PLAN ESPECIAL DE INFRAESTRUCTURAS DE EVACUACIÓN "NUDO VILLAVICIOSA"

TÍTULO DEL PLANO Calificación

ESCALA 1:1.000 en A3

PROYECTO 2106

ESCALA GRÁFICA 0 10 20 m

FECHA Nov 2022

EQUIPO REDACTOR

SC ARCHITECTS

Natalia Chinchilla Arq. Col. 12282 COAM

David Rojo Arq. Col. 2956 COACyLE

PROMOTOR

Solaria

Solaria Promoción Y Desarrollo, S.L.U.

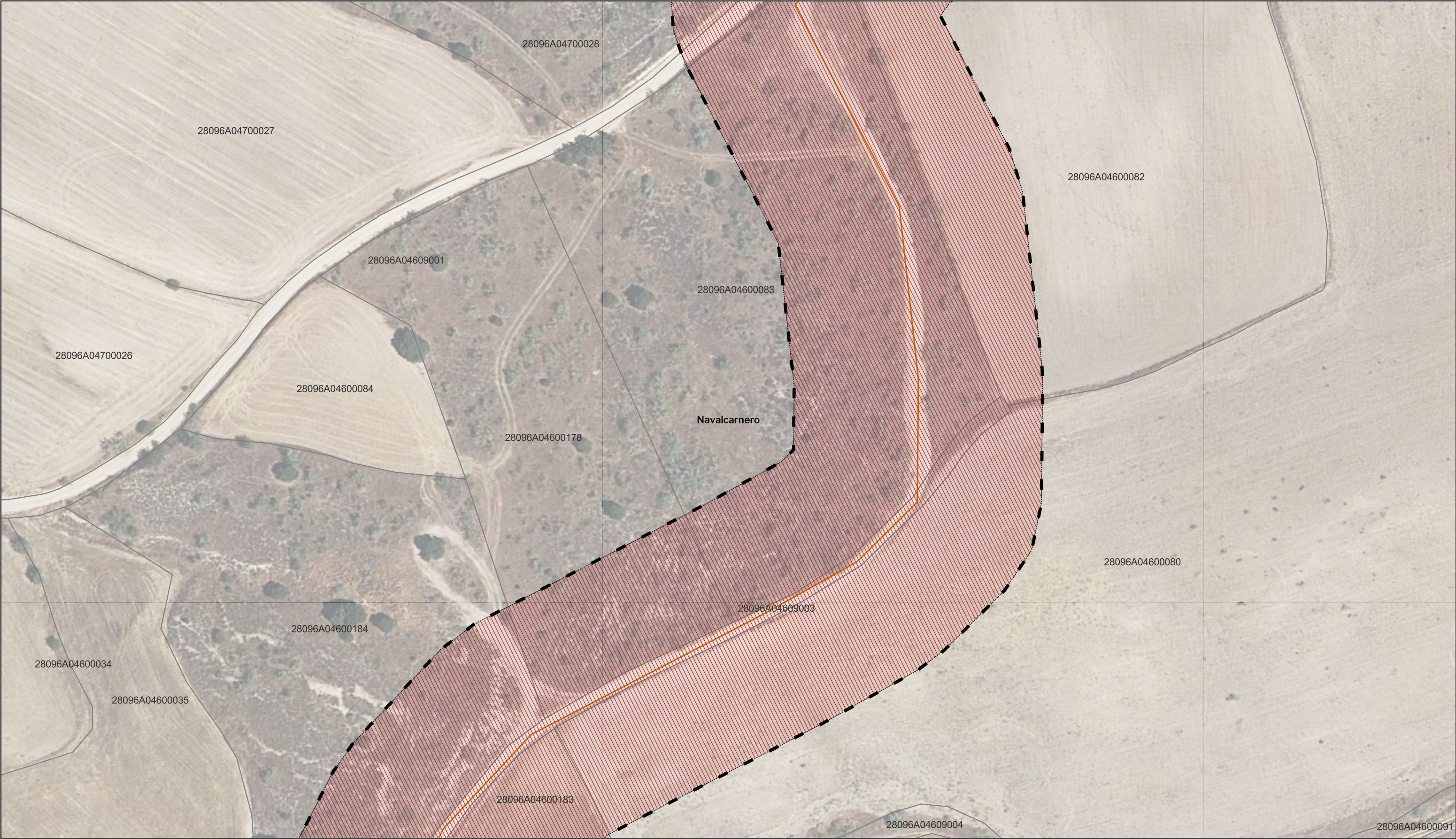
Segundo Mata 1, 2ª, 5. 28224 Pozuelo de Alarcón, Madrid Telf. +34 917 144 220 www.spatialconcepts.eu

DE 90 HOJAS

0.1. 38

Nota: la información utilizada en los planos procede de fuentes oficiales, y se encuentra georeferenciada en el sistema de coordenadas ETRS 89 - 30N





LEYENDA

Delimitaciones territoriales

Parcelario Municipal con Referencia Catastral

Nueva Infraestructura Eléctrica

Línea Subterránea

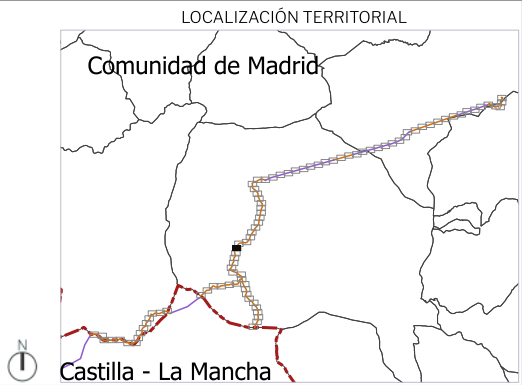
Zona de afección

Calificación

Ámbito del Plan Especial

Red Supramunicipal de Infraestructuras Eléctricas

Nota: la información utilizada en los planos procede de fuentes oficiales, y se encuentra georeferenciada en el sistema de coordenadas ETRS 89 - 30N



PROYECTO: PLAN ESPECIAL DE INFRAESTRUCTURAS DE EVACUACIÓN "NUDO VILLAVICIOSA"

TÍTULO DEL PLANO Calificación

ESCALA 1:1.000 en A3

PROYECTO 2106

ESCALA GRÁFICA 0 10 20 m

FECHA Nov 2022

EQUIPO REDACTOR

**SC** ARCHITECTS

Natalia Chinchilla  
Arq. Col. 12282 COAM

David Rojo  
Arq. Col. 2956 COACyLE

PROMOTOR

**Solaria**

Solaria Promoción Y Desarrollo, S.L.U.

Segundo Mata 1, 2ª, 5. 28224 Pozuelo de Alarcón, Madrid Telf. +34 917 144 220 www.spatialconcepts.eu

DE 90 HOJAS

**0.1. 39**





LEYENDA

Delimitaciones territoriales

Parcelario Municipal con Referencia Catastral

Nueva Infraestructura Eléctrica

Línea Subterránea

Calificación

Ámbito del Plan Especial

Red Supramunicipal de Infraestructuras Eléctricas

Zona de afección

LOCALIZACIÓN TERRITORIAL

PROYECTO: PLAN ESPECIAL DE INFRAESTRUCTURAS DE EVACUACIÓN "NUDO VILLAVICIOSA"

TÍTULO DEL PLANO Calificación

ESCALA 1:1.000 en A3

PROYECTO 2106

ESCALA GRÁFICA 0 10 20 m

FECHA Nov 2022

EQUIPO REDACTOR

SC ARCHITECTS

Natalia Chinchilla Arq. Col. 12282 COAM

David Rojo Arq. Col. 2956 COACyLE

PROMOTOR

Solaria

Solaria Promoción Y Desarrollo, S.L.U.

Segundo Mata 1, 2ª, 5. 28224 Pozuelo de Alarcón, Madrid Telf. +34 917 144 220 www.spatialconcepts.eu

DE 90 HOJAS

0.1. 40

Nota: la información utilizada en los planos procede de fuentes oficiales, y se encuentra georeferenciada en el sistema de coordenadas ETRS 89 - 30N





LEYENDA

Delimitaciones territoriales

Parcelario Municipal con Referencia Catastral

Nueva Infraestructura Eléctrica

Línea Subterránea

Zona de afección

Calificación

Ámbito del Plan Especial

Red Supramunicipal de Infraestructuras Eléctricas

LOCALIZACIÓN TERRITORIAL

PROYECTO: PLAN ESPECIAL DE INFRAESTRUCTURAS DE EVACUACIÓN "NUDO VILLAVICIOSA"

TÍTULO DEL PLANO Calificación

ESCALA 1:1.000 en A3

PROYECTO 2106

ESCALA GRÁFICA 0 10 20 m

FECHA Nov 2022

EQUIPO REDACTOR

SC ARCHITECTS

Natalia Chinchilla Arq. Col. 12282 COAM

David Rojo Arq. Col. 2956 COACyLE

PROMOTOR

Solaria

Solaria Promoción Y Desarrollo, S.L.U.

Segundo Mata 1, 2ª, 5. 28224 Pozuelo de Alarcón, Madrid Telf. +34 917 144 220 www.spatialconcepts.eu

DE 90 HOJAS

0.1. 41





LEYENDA

Delimitaciones territoriales

Parcelario Municipal con Referencia Catastral

Nueva Infraestructura Eléctrica

Línea Subterránea

Calificación

Ámbito del Plan Especial

Red Supramunicipal de Infraestructuras Eléctricas

Zona de afección

LOCALIZACIÓN TERRITORIAL

Comunidad de Madrid

Castilla - La Mancha

PROYECTO: PLAN ESPECIAL DE INFRAESTRUCTURAS DE EVACUACIÓN "NUDO VILLAVICIOSA"

TÍTULO DEL PLANO Calificación

ESCALA 1:1.000 en A3

EQUIPO REDACTOR

SC ARCHITECTS

Natalia Chinchilla  
Arq. Col. 12282 COAM  
David Rojo  
Arq. Col. 2956 COACyLE

DE 90 HOJAS

0.1. 42

PROYECTO 2106

PROMOTOR

Solaria

Solaria Promoción Y Desarrollo, S.L.U.

ESCALA GRÁFICA 0 10 20 m

FECHA Nov 2022

Segundo Mata 1, 2ª, 5. 28224 Pozuelo de Alarcón, Madrid Telf. +34 917 144 220 www.spatialconcepts.eu

Nota: la información utilizada en los planos procede de fuentes oficiales, y se encuentra georeferenciada en el sistema de coordenadas ETRS 89 - 30N





LEYENDA

Delimitaciones territoriales

Parcelario Municipal con Referencia Catastral

Nueva Infraestructura Eléctrica

Línea Subterránea

Zona de afección

Calificación

Ámbito del Plan Especial

Red Supramunicipal de Infraestructuras Eléctricas

LOCALIZACIÓN TERRITORIAL

PROYECTO: PLAN ESPECIAL DE INFRAESTRUCTURAS

**INFRAESTRUCTURAS DE EVACUACIÓN**

**"NUDO VILLAVICIOSA"**

TÍTULO DEL PLANO

Calificación

ESCALA 1:1.000 en A3

PROYECTO 2106

EQUIPO REDACTOR

**SC** ARCHITECTS

Natalia Chinchilla  
Arq. Col. 12282 COAM

David Rojo  
Arq. Col. 2956 COACyLE

Segundo Mata 1, 2ª, 5. 28224 Pozuelo de Alarcón, Madrid Telf. +34 917 144 220

DE 90 HOJAS

**0.1. 43**

ESCALA GRÁFICA 0 10 20 m

FECHA Nov 2022

PROMOTOR

**Solaria**

Solaria Promoción Y Desarrollo, S.L.U.

www.spatialconcepts.eu

Nota: la información utilizada en los planos procede de fuentes oficiales, y se encuentra georeferenciada en el sistema de coordenadas ETRS 89 - 30N





LEYENDA

Delimitaciones territoriales

Parcelario Municipal con Referencia Catastral

Nueva Infraestructura Eléctrica

Línea Subterránea

Zona de afección

Calificación

Ámbito del Plan Especial

Red Supramunicipal de Infraestructuras Eléctricas

LOCALIZACIÓN TERRITORIAL

PROYECTO: PLAN ESPECIAL DE INFRAESTRUCTURAS DE EVACUACIÓN "NUDO VILLAVICIOSA"

TÍTULO DEL PLANO Calificación

ESCALA 1:1.000 en A3

PROYECTO 2106

ESCALA GRÁFICA 0 10 20 m

FECHA Nov 2022

EQUIPO REDACTOR

SC ARCHITECTS

Natalia Chinchilla Arq. Col. 12282 COAM

David Rojo Arq. Col. 2956 COACyLE

PROMOTOR

Solaria

Solaria Promoción Y Desarrollo, S.L.U.

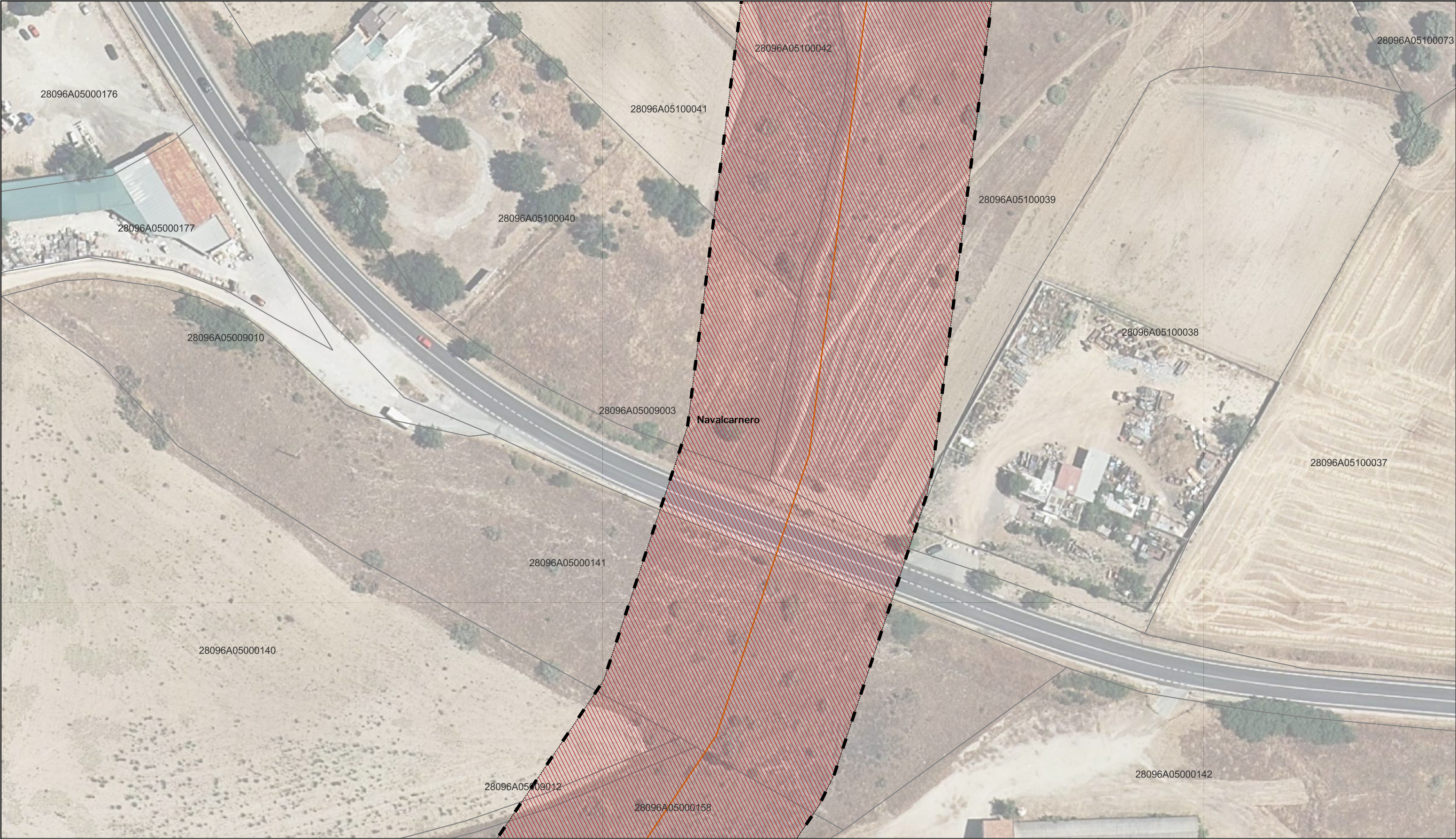
Segundo Mata 1, 2ª, 5. 28224 Pozuelo de Alarcón, Madrid Telf. +34 917 144 220 www.spatialconcepts.eu

DE 90 HOJAS

**0.1. 44**

Nota: la información utilizada en los planos procede de fuentes oficiales, y se encuentra georeferenciada en el sistema de coordenadas ETRS 89 - 30N





LEYENDA

Delimitaciones territoriales

Parcelario Municipal con Referencia Catastral

Nueva Infraestructura Eléctrica

Línea Subterránea

Zona de afección

Calificación

Ámbito del Plan Especial

Red Supramunicipal de Infraestructuras Eléctricas

LOCALIZACIÓN TERRITORIAL

PROYECTO: PLAN ESPECIAL DE INFRAESTRUCTURAS DE EVACUACIÓN "NUDO VILLAVICIOSA"

TÍTULO DEL PLANO Calificación

ESCALA 1:1.000 en A3

EQUIPO REDACTOR

**SC** ARCHITECTS

Natalia Chinchilla Arq. Col. 12282 COAM

David Rojo Arq. Col. 2956 COACyLE

Segundo Mata 1, 2ª, 5. 28224 Pozuelo de Alarcón, Madrid Telf. +34 917 144 220

DE 90 HOJAS

**0.1. 45**

PROYECTO 2106

PROMOTOR

**Solaria**

Solaria Promoción Y Desarrollo, S.L.U.

Telf. +34 917 144 220

www.spatialconcepts.eu

ESCALA GRÁFICA 0 10 20 m

FECHA Nov 2022

Nota: la información utilizada en los planos procede de fuentes oficiales, y se encuentra georeferenciada en el sistema de coordenadas ETRS 89 - 30N





LEYENDA

Delimitaciones territoriales

Parcelario Municipal con Referencia Catastral

Nueva Infraestructura Eléctrica

Línea Subterránea

Calificación

Ámbito del Plan Especial

Red Supramunicipal de Infraestructuras Eléctricas

Zona de afección

LOCALIZACIÓN TERRITORIAL

Comunidad de Madrid

Castilla - La Mancha

PROYECTO: PLAN ESPECIAL DE INFRAESTRUCTURAS DE EVACUACIÓN "NUDO VILLAVICIOSA"

TÍTULO DEL PLANO Calificación

ESCALA 1:1.000 en A3

EQUIPO REDACTOR

SC ARCHITECTS

Natalia Chinchilla Arq. Col. 12282 COAM

David Rojo Arq. Col. 2956 COACyLE

SEGUNDO MATA 1, 2ª, 5. 28224 POZUELO DE ALARCÓN, MADRID

PROYECTO 2106

PROMOTOR

Solaria

Solaria Promoción Y Desarrollo, S.L.U.

Telf. +34 917 144 220

ESCALA GRÁFICA 0 10 20 m

FECHA Nov 2022

DE 90 HOJAS

0.1. 46

www.spatialconcepts.eu

Nota: la información utilizada en los planos procede de fuentes oficiales, y se encuentra georeferenciada en el sistema de coordenadas ETRS 89 - 30N





LEYENDA

Delimitaciones territoriales

Parcelario Municipal con Referencia Catastral

Nueva Infraestructura Eléctrica

Línea Subterránea

Zona de afección

Calificación

Ámbito del Plan Especial

Red Supramunicipal de Infraestructuras Eléctricas

LOCALIZACIÓN TERRITORIAL

PROYECTO: PLAN ESPECIAL DE INFRAESTRUCTURAS DE EVACUACIÓN "NUDO VILLAVICIOSA"

TÍTULO DEL PLANO Calificación

ESCALA 1:1.000 en A3

PROYECTO 2106

ESCALA GRÁFICA 0 10 20 m

FECHA Nov 2022

EQUIPO REDACTOR

SC ARCHITECTS

Natalia Chinchilla Arq. Col. 12282 COAM

David Rojo Arq. Col. 2956 COACyLE

PROMOTOR

Solaria

Solaria Promoción Y Desarrollo, S.L.U.

Segundo Mata 1, 2ª, 5. 28224 Pozuelo de Alarcón, Madrid Telf. +34 917 144 220 www.spatialconcepts.eu

DE 90 HOJAS

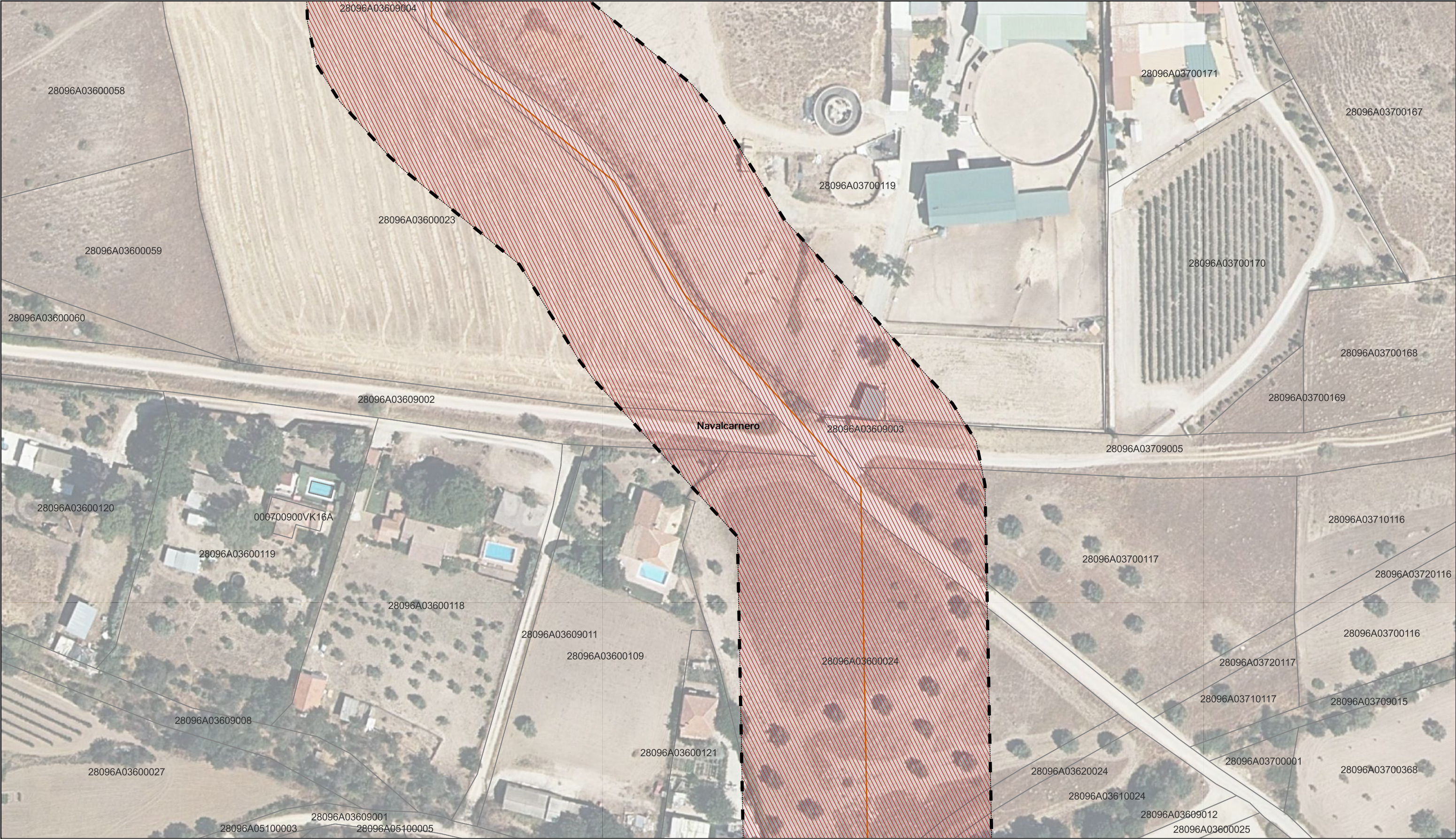
**0.1. 47**

Nota: la información utilizada en los planos procede de fuentes oficiales, y se encuentra georeferenciada en el sistema de coordenadas ETRS 89 - 30N









LEYENDA

Delimitaciones territoriales

Parcelario Municipal con Referencia Catastral

Nueva Infraestructura Eléctrica

Línea Subterránea

Calificación

Ámbito del Plan Especial

Red Supramunicipal de Infraestructuras Eléctricas

Zona de afección

Nota: la información utilizada en los planos procede de fuentes oficiales, y se encuentra georeferenciada en el sistema de coordenadas ETRS 89 - 30N

LOCALIZACIÓN TERRITORIAL

Comunidad de Madrid

Castilla - La Mancha

PROYECTO: PLAN ESPECIAL DE INFRAESTRUCTURAS

INFRAESTRUCTURAS DE EVACUACIÓN

"NUDO VILLAVICIOSA"

TÍTULO DEL PLANO

Calificación

ESCALA 1:1.000 en A3

PROYECTO 2106

ESCALA GRÁFICA 0 10 20m

FECHA Nov 2022

EQUIPO REDACTOR

SC NATALIA CHINCHILLA ARQ. COL. 12282 COAM DAVID ROJO ARQ. COL. 2956 COACyLE ARCHITECTS

PROMOTOR

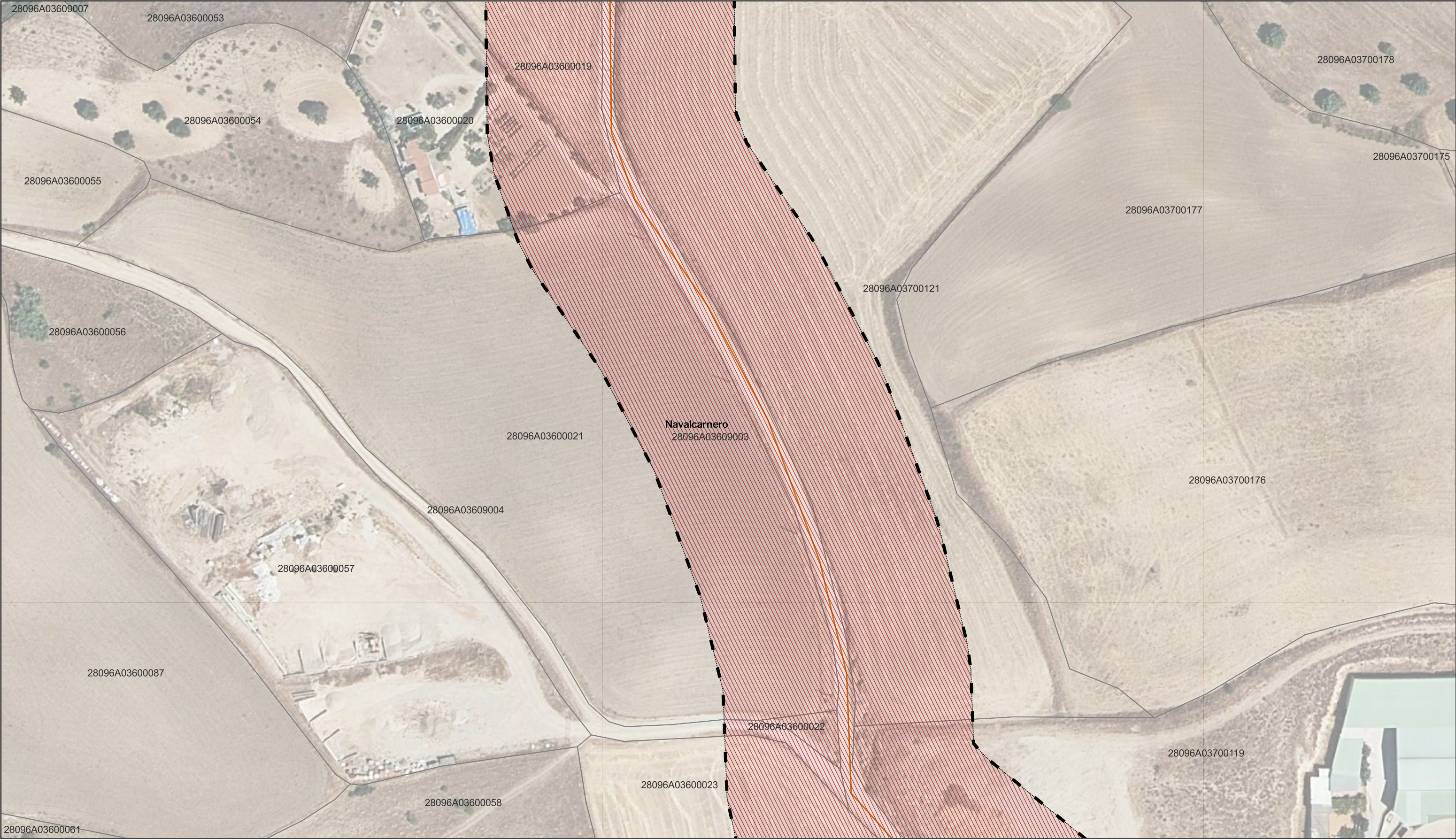
Solaria SOLARIA PROMOCIÓN Y DESARROLLO, S.L.U.

Segundo Mata 1, 2ª, 5. 28224 Pozuelo de Alarcón, Madrid Telf. +34 917 144 220 www.spatialconcepts.eu

DE 90 HOJAS

0.1. 49





LEYENDA

Delimitaciones territoriales

Parcelario Municipal con Referencia Catastral

Nueva Infraestructura Eléctrica

Línea Subterránea

Calificación

Ámbito del Plan Especial

Red Supramunicipal de Infraestructuras Eléctricas

Zona de afección

LOCALIZACIÓN TERRITORIAL

Comunidad de Madrid

Castilla - La Mancha

PROYECTO: PLAN ESPECIAL DE INFRAESTRUCTURAS DE EVACUACIÓN "NUDO VILLAVICIOSA"

TÍTULO DEL PLANO Calificación

ESCALA 1:1.000 en A3

PROYECTO 2106

ESCALA GRÁFICA 0 10 20 m

FECHA Nov 2022

EQUIPO REDACTOR

SC ARCHITECTS

Natalia Chinchilla Arq. Col. 12282 COAM

David Rojo Arq. Col. 2956 COACyLE

PROMOTOR

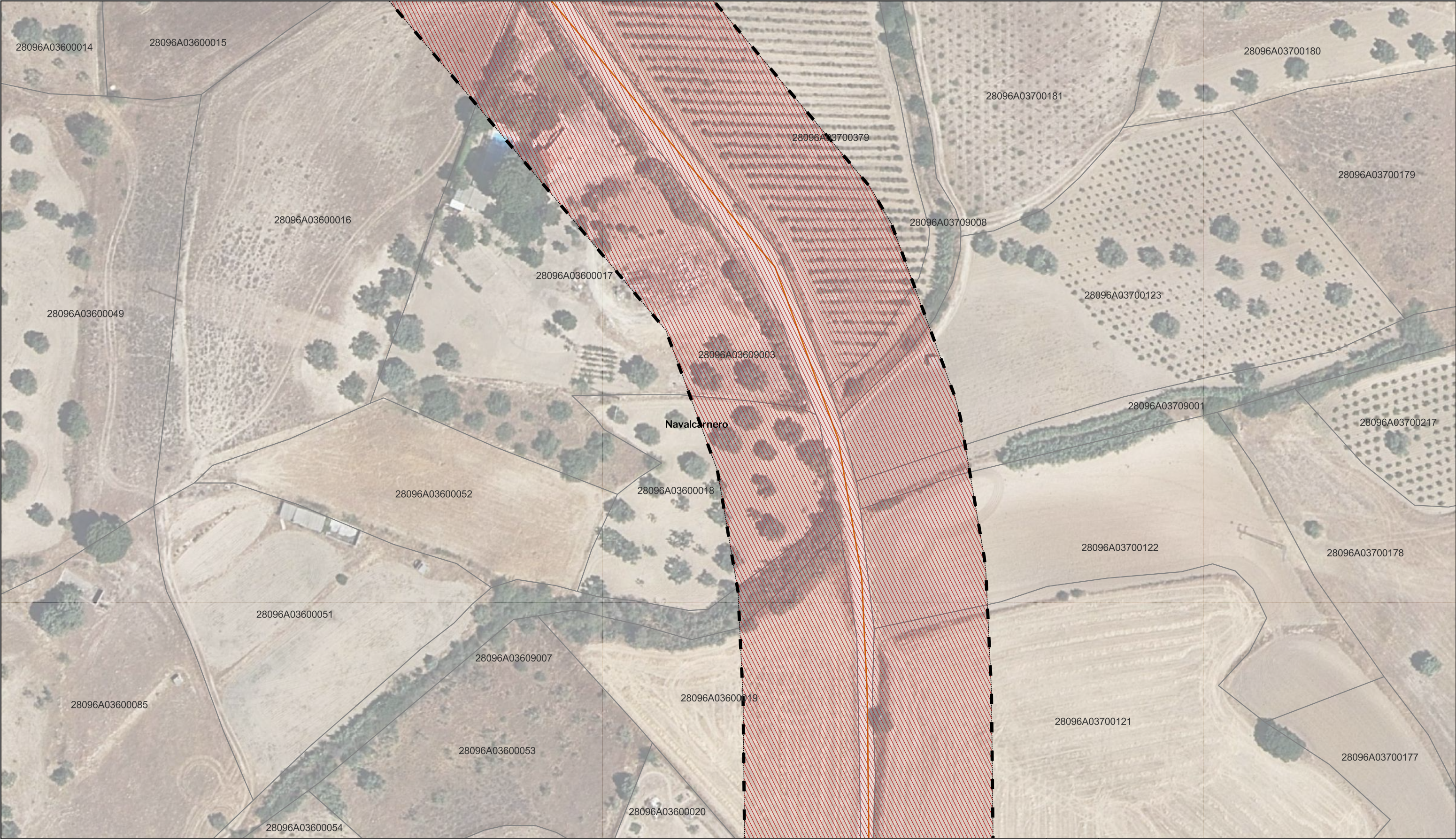
Solaria

Solaria Promoción Y Desarrollo, S.L.U.

Segundo Mata 1, 2ª, 5. 28224 Pozuelo de Alarcón, Madrid Telf. +34 917 144 220 www.spatialconcepts.eu

Nota: la información utilizada en los planos procede de fuentes oficiales, y se encuentra georeferenciada en el sistema de coordenadas ETRS 89 - 30N





LEYENDA

Delimitaciones territoriales

Parcelario Municipal con Referencia Catastral

Nueva Infraestructura Eléctrica

Línea Subterránea

Calificación

Ámbito del Plan Especial

Red Supramunicipal de Infraestructuras Eléctricas

Zona de afeccion

LOCALIZACIÓN TERRITORIAL

Comunidad de Madrid

Castilla - La Mancha

Nota: la información utilizada en los planos procede de fuentes oficiales, y se encuentra georeferenciada en el sistema de coordenadas ETRS 89 - 30N

PROYECTO: PLAN ESPECIAL DE INFRAESTRUCTURAS

INFRAESTRUCTURAS DE EVACUACIÓN

"NUDO VILLAVICIOSA"

TÍTULO DEL PLANO

Calificación

ESCALA

1:1.000 en A3

PROYECTO

2106

ESCALA GRÁFICA

0 10 20 m

FECHA

Nov 2022

EQUIPO REDACTOR

SC

ARCHITECTS

Natalia Chinchilla

Arq. Col. 12282 COAM

David Rojo

Arq. Col. 2956 COACyLE

PROMOTOR

Solaria

Solaria Promoción Y Desarrollo, S.L.U.

Segundo Mata 1, 2ª, 5. 28224 Pozuelo de Alarcón, Madrid

Telf. +34 917 144 220

www.spatialconcepts.eu

DE

90

HOJAS

0.1. 51





LEYENDA

Delimitaciones territoriales

Parcelario Municipal con Referencia Catastral

Nueva Infraestructura Eléctrica

Línea Subterránea

Calificación

Ámbito del Plan Especial

Red Supramunicipal de Infraestructuras Eléctricas

Zona de afección

LOCALIZACIÓN TERRITORIAL

Comunidad de Madrid

Castilla - La Mancha

PROYECTO: PLAN ESPECIAL DE INFRAESTRUCTURAS

INFRAESTRUCTURAS DE EVACUACIÓN

"NUDO VILLAVICIOSA"

TÍTULO DEL PLANO

Calificación

ESCALA

1:1.000 en A3

PROYECTO

2106

ESCALA GRÁFICA

0 10 20 m

FECHA

Nov 2022

EQUIPO REDACTOR

SC

ARCHITECTS

Natalia Chinchilla  
Arq. Col. 12282 COAM  
David Rojo  
Arq. Col. 2956 COACyLE

PROMOTOR

Solaria

Solaria Promoción Y  
Desarrollo, S.L.U.

Segundo Mata 1, 2ª, 5. 28224 Pozuelo de Alarcón, Madrid

Telf. +34 917 144 220

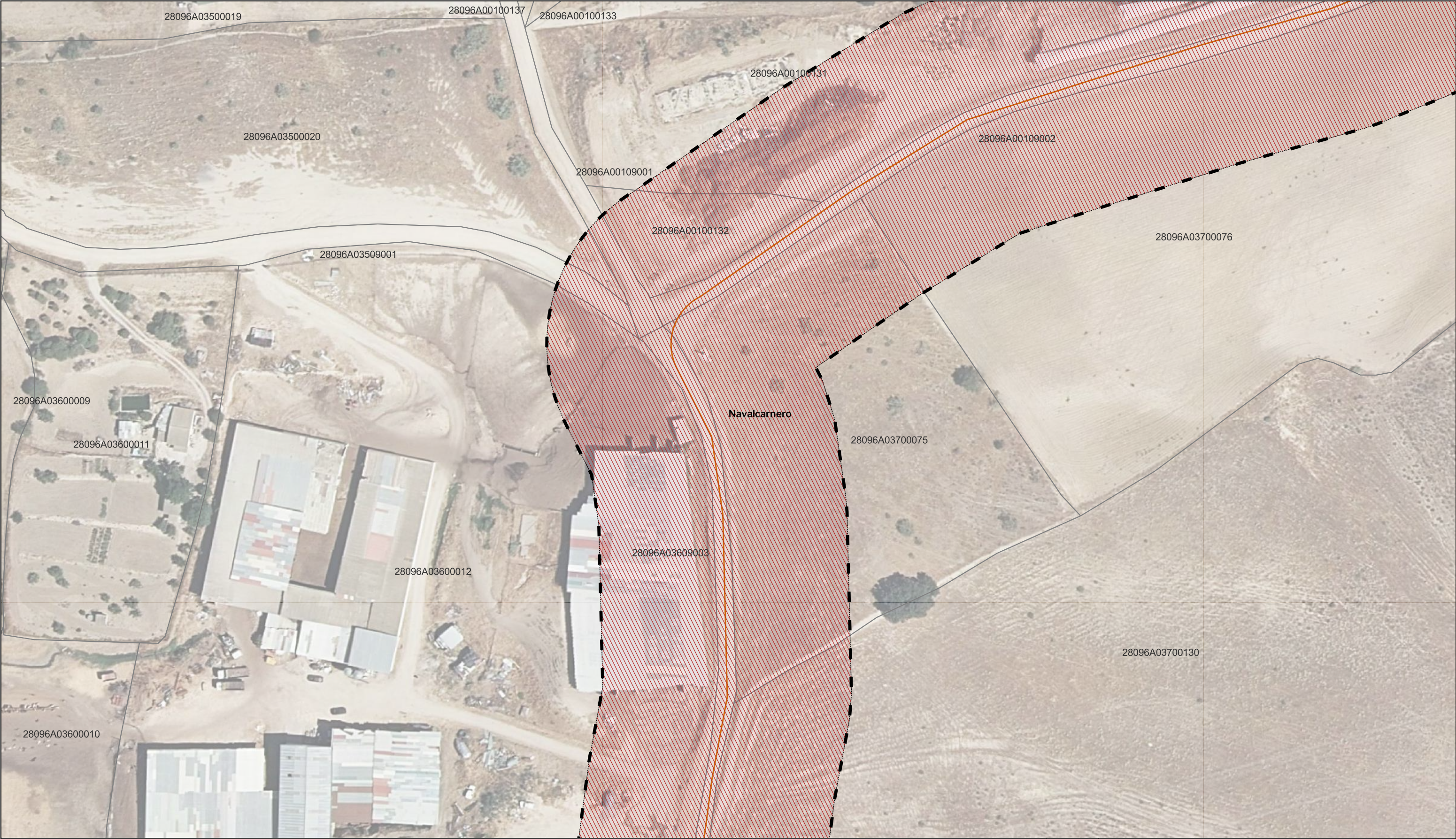
www.spatialconcepts.eu

0.1. 52

DE 90 HOJAS

Nota: la información utilizada en los planos procede de fuentes oficiales, y se encuentra georeferenciada en el sistema de coordenadas ETRS 89 - 30N





LEYENDA

Delimitaciones territoriales

Parcelario Municipal con Referencia Catastral

Nueva Infraestructura Eléctrica

Línea Subterránea

Calificación

Ámbito del Plan Especial

Red Supramunicipal de Infraestructuras Eléctricas

Zona de afeccion

LOCALIZACIÓN TERRITORIAL

PROYECTO: PLAN ESPECIAL DE INFRAESTRUCTURAS DE EVACUACIÓN "NUDO VILLAVICIOSA"

TÍTULO DEL PLANO Calificación

ESCALA 1:1.000 en A3

PROYECTO 2106

ESCALA GRÁFICA 0 10 20 m

FECHA Nov 2022

EQUIPO REDACTOR

SC ARCHITECTS

Natalia Chinchilla Arq. Col. 12282 COAM

David Rojo Arq. Col. 2956 COACyLE

PROMOTOR

Solaria

Solaria Promoción Y Desarrollo, S.L.U.

Segundo Mata 1, 2ª, 5. 28224 Pozuelo de Alarcón, Madrid Telf. +34 917 144 220 www.spatialconcepts.eu

DE 90 HOJAS

0.1. 53

Nota: la información utilizada en los planos procede de fuentes oficiales, y se encuentra georeferenciada en el sistema de coordenadas ETRS 89 - 30N





LEYENDA

Delimitaciones territoriales

Parcelario Municipal con Referencia Catastral

Nueva Infraestructura Eléctrica

Línea Subterránea

Calificación

Ámbito del Plan Especial

Zona de afección

Red Supramunicipal de Infraestructuras Eléctricas

LOCALIZACIÓN TERRITORIAL

Comunidad de Madrid

Castilla - La Mancha

PROYECTO: PLAN ESPECIAL DE INFRAESTRUCTURAS

INFRAESTRUCTURAS DE EVACUACIÓN

"NUDO VILLAVICIOSA"

TÍTULO DEL PLANO

Calificación

ESCALA

1:1.000 en A3

PROYECTO

2106

ESCALA GRÁFICA

0 10 20 m

FECHA

Nov 2022

DE

90

HOJAS

EQUIPO REDACTOR

SC

ARCHITECTS

Natalia Chinchilla

Arq. Col. 12282 COAM

David Rojo

Arq. Col. 2956 COACyLE

PROMOTOR

Solaria

Solaria Promoción Y

Desarrollo, S.L.U.

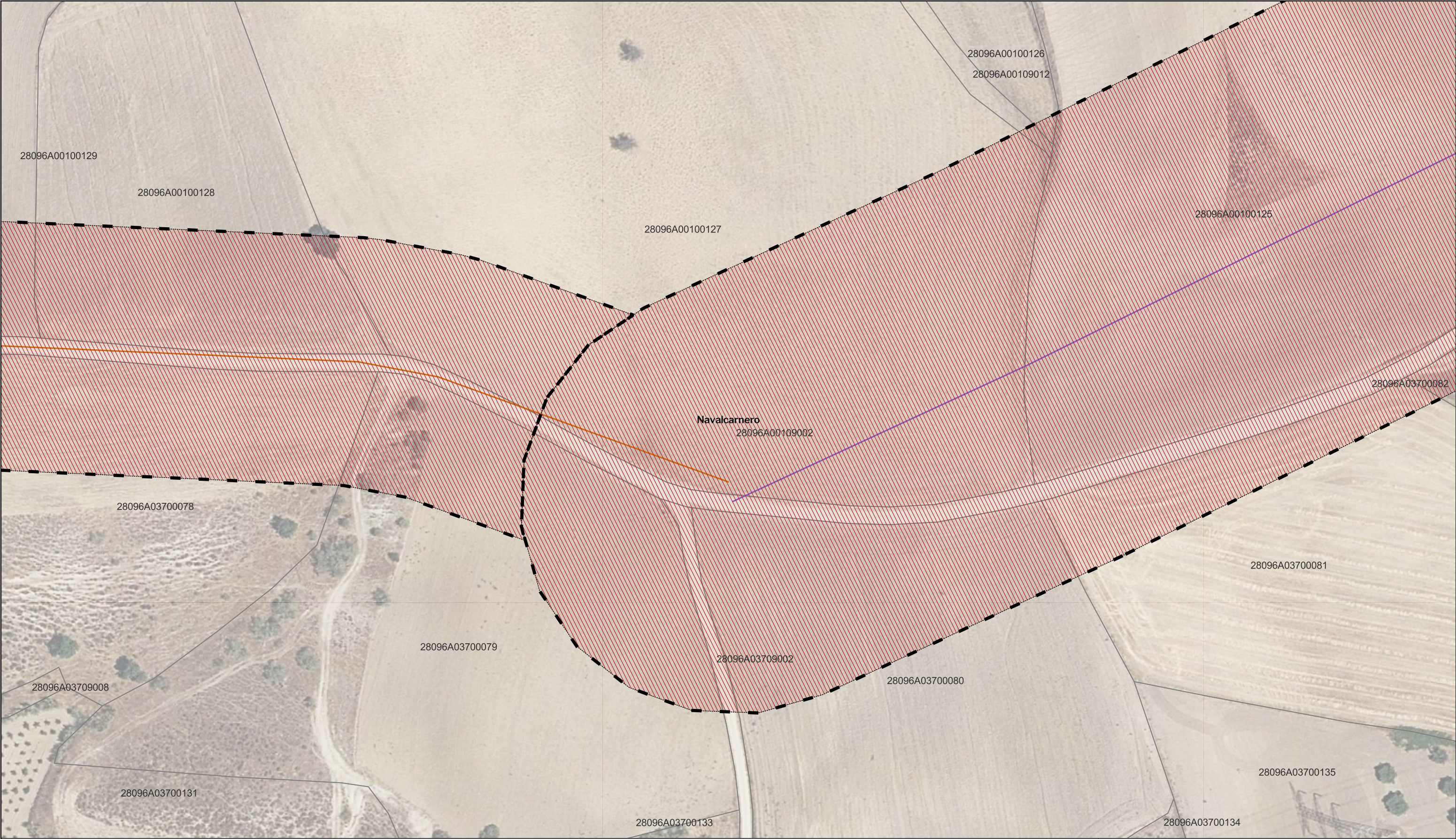
Segundo Mata 1, 2ª, 5. 28224 Pozuelo de Alarcón, Madrid

Telf. +34 917 144 220

www.spatialconcepts.eu

Nota: la información utilizada en los planos procede de fuentes oficiales, y se encuentra georeferenciada en el sistema de coordenadas ETRS 89 - 30N





**LEYENDA**

Delimitaciones territoriales

Parcelario Municipal con Referencia Catastral

Nueva Infraestructura Eléctrica

Línea Subterránea

Línea aérea

Zona de afeccion

Calificación

Ámbito del Plan Especial

Red Supramunicipal de Infraestructuras Eléctricas

LOCALIZACIÓN TERRITORIAL

PROYECTO: PLAN ESPECIAL DE INFRAESTRUCTURAS DE EVACUACIÓN "NUDO VILLAVICIOSA"

TÍTULO DEL PLANO Calificación

ESCALA 1:1.000 en A3

PROYECTO 2106

ESCALA GRÁFICA 0 10 20 m

FECHA Nov 2022

EQUIPO REDACTOR

SC ARCHITECTS

Natalia Chinchilla Arq. Col. 12282 COAM

David Rojo Arq. Col. 2956 COACyLE

PROMOTOR

Solaria

Solaria Promoción Y Desarrollo, S.L.U.

Segundo Mata 1, 2ª, 5. 28224 Pozuelo de Alarcón, Madrid Telf. +34 917 144 220 www.spatialconcepts.eu

DE 90 HOJAS

**0.1. 55**

Nota: la información utilizada en los planos procede de fuentes oficiales, y se encuentra georeferenciada en el sistema de coordenadas ETRS 89 - 30N





LEYENDA

Delimitaciones territoriales

Parcelario Municipal con Referencia Catastral

Nueva Infraestructura Eléctrica

Línea aérea

Zona de afección

Calificación

Ámbito del Plan Especial

Red Supramunicipal de Infraestructuras Eléctricas

LOCALIZACIÓN TERRITORIAL

PROYECTO: PLAN ESPECIAL DE INFRAESTRUCTURAS DE EVACUACIÓN "NUDO VILLAVICIOSA"

TÍTULO DEL PLANO Calificación

ESCALA 1:1.000 en A3

PROYECTO 2106

ESCALA GRÁFICA 0 10 20 m

FECHA Nov 2022

EQUIPO REDACTOR

SC ARCHITECTS

Natalia Chinchilla Arq. Col. 12282 COAM

David Rojo Arq. Col. 2956 COACyLE

PROMOTOR

Solaria

Solaria Promoción Y Desarrollo, S.L.U.

Segundo Mata 1, 2ª, 5. 28224 Pozuelo de Alarcón, Madrid Telf. +34 917 144 220 www.spatialconcepts.eu

0.1. 56

DE 90 HOJAS





LEYENDA

Delimitaciones territoriales

Parcelario Municipal con Referencia Catastral

Nueva Infraestructura Eléctrica

Línea aérea

Zona de afección

Calificación

Ámbito del Plan Especial

Red Supramunicipal de Infraestructuras Eléctricas

LOCALIZACIÓN TERRITORIAL

PROYECTO: PLAN ESPECIAL DE INFRAESTRUCTURAS DE EVACUACIÓN "NUDO VILLAVICIOSA"

TÍTULO DEL PLANO Calificación

ESCALA 1:1.000 en A3

PROYECTO 2106

ESCALA GRÁFICA 0 10 20 m

FECHA Nov 2022

EQUIPO REDACTOR

SC ARCHITECTS

Natalia Chinchilla Arq. Col. 12282 COAM

David Rojo Arq. Col. 2956 COACyLE

PROMOTOR

Solaria

Solaria Promoción Y Desarrollo, S.L.U.

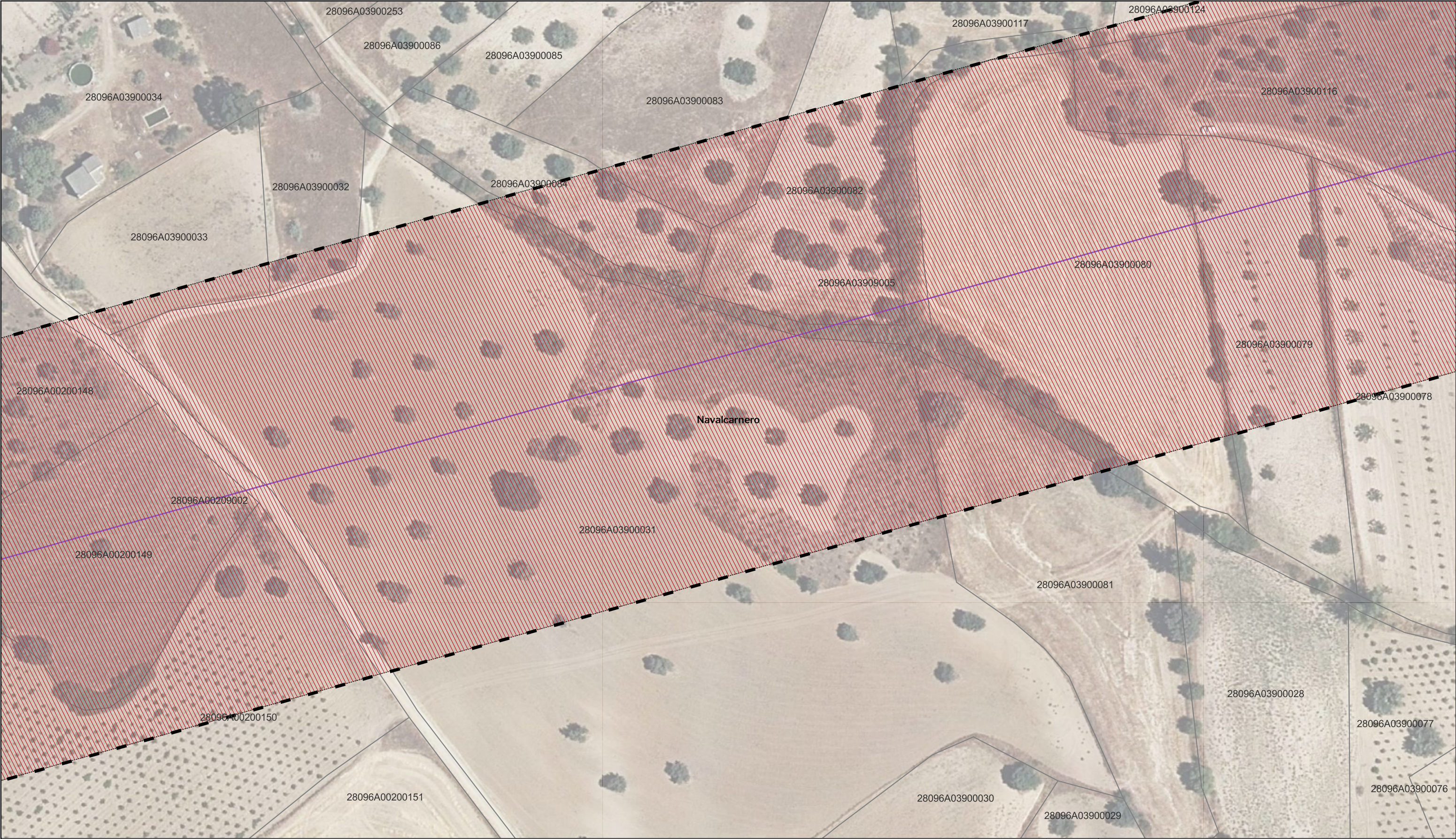
Segundo Mata 1, 2ª, 5. 28224 Pozuelo de Alarcón, Madrid Telf. +34 917 144 220 www.spatialconcepts.eu

DE 90 HOJAS

0.1. 57

Nota: la información utilizada en los planos procede de fuentes oficiales, y se encuentra georeferenciada en el sistema de coordenadas ETRS 89 - 30N





LEYENDA

Delimitaciones territoriales

Parcelario Municipal con Referencia Catastral

Nueva Infraestructura Eléctrica

Línea aérea

Zona de afección

Calificación

Ámbito del Plan Especial

Red Supramunicipal de Infraestructuras Eléctricas

LOCALIZACIÓN TERRITORIAL

PROYECTO: PLAN ESPECIAL DE INFRAESTRUCTURAS DE EVACUACIÓN "NUDO VILLAVICIOSA"

TÍTULO DEL PLANO  
Calificación

ESCALA  
1:1.000 en A3

EQUIPO REDACTOR  
SC ARCHITECTS  
Natalia Chinchilla  
Arq. Col. 12282 COAM  
David Rojo  
Arq. Col. 2956 COACyLE

SEGUNDO MATA 1, 2ª, 5. 28224 POZUELO DE ALARCÓN, MADRID

0.1.58

DE 90 HOJAS

ESCALA GRÁFICA  
0 10 20 m

PROMOTOR  
SOLARIA  
Solaria Promoción Y Desarrollo, S.L.U.

FECHA  
Nov 2022

Telf. +34 917 144 220

www.spatialconcepts.eu

Nota: la información utilizada en los planos procede de fuentes oficiales, y se encuentra georeferenciada en el sistema de coordenadas ETRS 89 - 30N





LEYENDA

Delimitaciones territoriales

Parcelario Municipal con Referencia Catastral

Nueva Infraestructura Eléctrica

Línea aérea

Zona de afección

Calificación

Ámbito del Plan Especial

Red Supramunicipal de Infraestructuras Eléctricas

LOCALIZACIÓN TERRITORIAL

PROYECTO: PLAN ESPECIAL DE INFRAESTRUCTURAS DE EVACUACIÓN "NUDO VILLAVICIOSA"

TÍTULO DEL PLANO Calificación

ESCALA 1:1.000 en A3

PROYECTO 2106

ESCALA GRÁFICA 0 10 20 m

FECHA Nov 2022

EQUIPO REDACTOR

SC ARCHITECTS

Natalia Chinchilla Arq. Col. 12282 COAM

David Rojo Arq. Col. 2956 COACyLE

PROMOTOR

Solaria

Solaria Promoción Y Desarrollo, S.L.U.

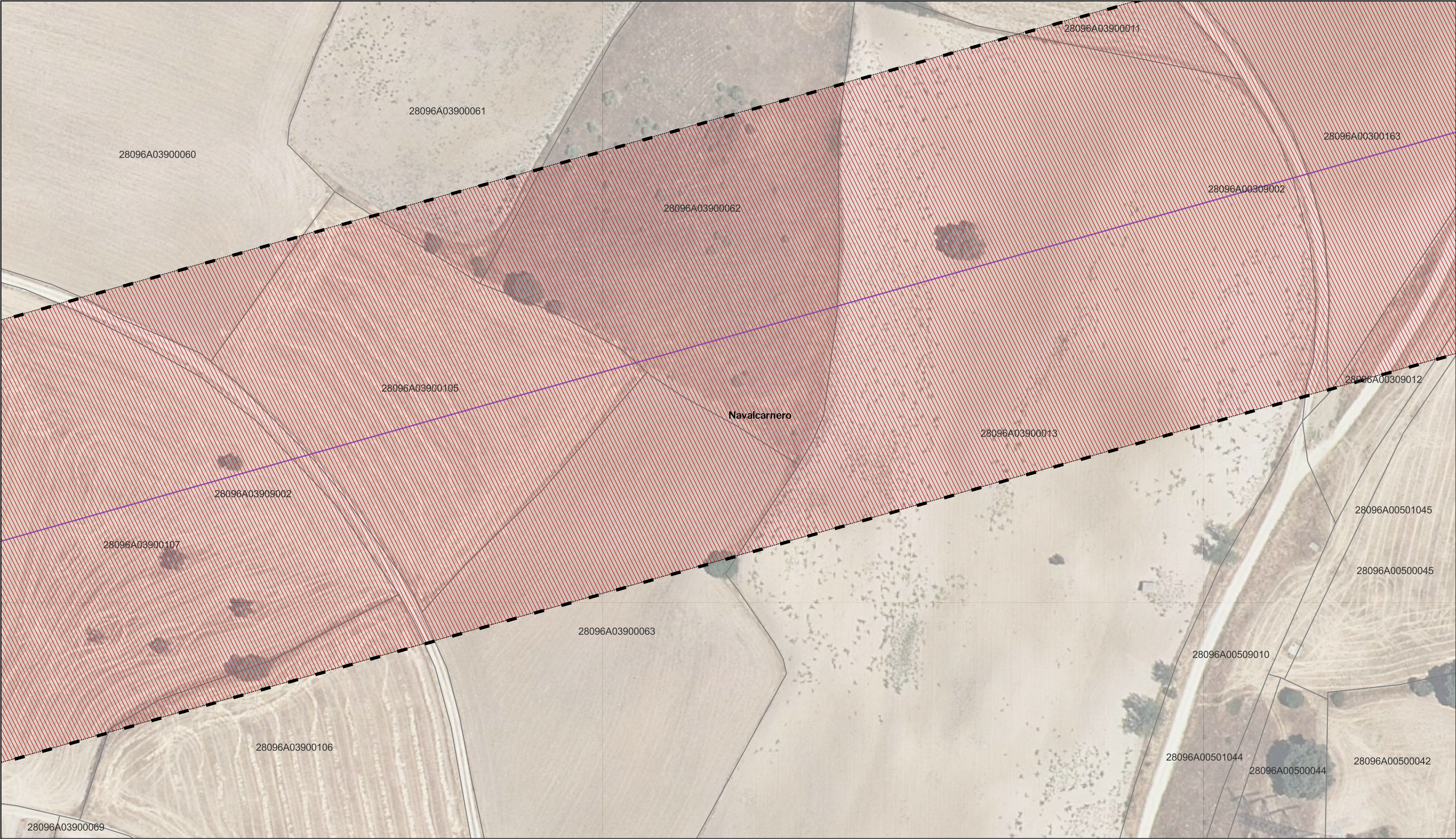
Segundo Mata 1, 2ª, 5. 28224 Pozuelo de Alarcón, Madrid Telf. +34 917 144 220 www.spatialconcepts.eu

DE 90 HOJAS

0.1. 59

Nota: la información utilizada en los planos procede de fuentes oficiales, y se encuentra georeferenciada en el sistema de coordenadas ETRS 89 - 30N





LEYENDA

Delimitaciones territoriales

Parcelario Municipal con Referencia Catastral

Nueva Infraestructura Eléctrica

Línea aérea

Zona de afección

Calificación

Ámbito del Plan Especial

Red Supramunicipal de Infraestructuras Eléctricas

LOCALIZACIÓN TERRITORIAL

PROYECTO: PLAN ESPECIAL DE INFRAESTRUCTURAS DE EVACUACIÓN "NUDO VILLAVICIOSA"

TÍTULO DEL PLANO Calificación

ESCALA 1:1.000 en A3

PROYECTO 2106

ESCALA GRÁFICA 0 10 20 m

FECHA Nov 2022

EQUIPO REDACTOR

SC ARCHITECTS

Natalia Chinchilla Arq. Col. 12282 COAM

David Rojo Arq. Col. 2956 COACyLE

PROMOTOR

Solaria

Solaria Promoción Y Desarrollo, S.L.U.

Segundo Mata 1, 2ª, 5. 28224 Pozuelo de Alarcón, Madrid Telf. +34 917 144 220 www.spatialconcepts.eu

DE 90 HOJAS

0.1. 60





LEYENDA

Delimitaciones territoriales

Parcelario Municipal con Referencia Catastral

Nueva Infraestructura Eléctrica

Línea aérea

Zona de afección

Calificación

Ámbito del Plan Especial

Red Supramunicipal de Infraestructuras Eléctricas

LOCALIZACIÓN TERRITORIAL

PROYECTO: PLAN ESPECIAL DE INFRAESTRUCTURAS DE EVACUACIÓN "NUDO VILLAVICIOSA"

TÍTULO DEL PLANO Calificación

ESCALA 1:1.000 en A3

PROYECTO 2106

ESCALA GRÁFICA 0 10 20 m

FECHA Nov 2022

EQUIPO REDACTOR

SC ARCHITECTS

Natalia Chinchilla Arq. Col. 12282 COAM

David Rojo Arq. Col. 2956 COACyLE

PROMOTOR

Solaria

Solaria Promoción Y Desarrollo, S.L.U.

Segundo Mata 1, 2ª, 5. 28224 Pozuelo de Alarcón, Madrid Telf. +34 917 144 220 www.spatialconcepts.eu

DE 90 HOJAS

0.1. 61

Nota: la información utilizada en los planos procede de fuentes oficiales, y se encuentra georeferenciada en el sistema de coordenadas ETRS 89 - 30N





LEYENDA

Delimitaciones territoriales

Parcelario Municipal con Referencia Catastral

Nueva Infraestructura Eléctrica

Línea aérea

Zona de afección

Calificación

Ámbito del Plan Especial

Red Supramunicipal de Infraestructuras Eléctricas

LOCALIZACIÓN TERRITORIAL

PROYECTO: PLAN ESPECIAL DE INFRAESTRUCTURAS DE EVACUACIÓN "NUDO VILLAVICIOSA"

TÍTULO DEL PLANO Calificación

ESCALA 1:1.000 en A3

PROYECTO 2106

ESCALA GRÁFICA 0 10 20 m

FECHA Nov 2022

EQUIPO REDACTOR

SC ARCHITECTS

Natalia Chinchilla Arq. Col. 12282 COAM

David Rojo Arq. Col. 2956 COACyLE

PROMOTOR

Solaria

Solaria Promoción Y Desarrollo, S.L.U.

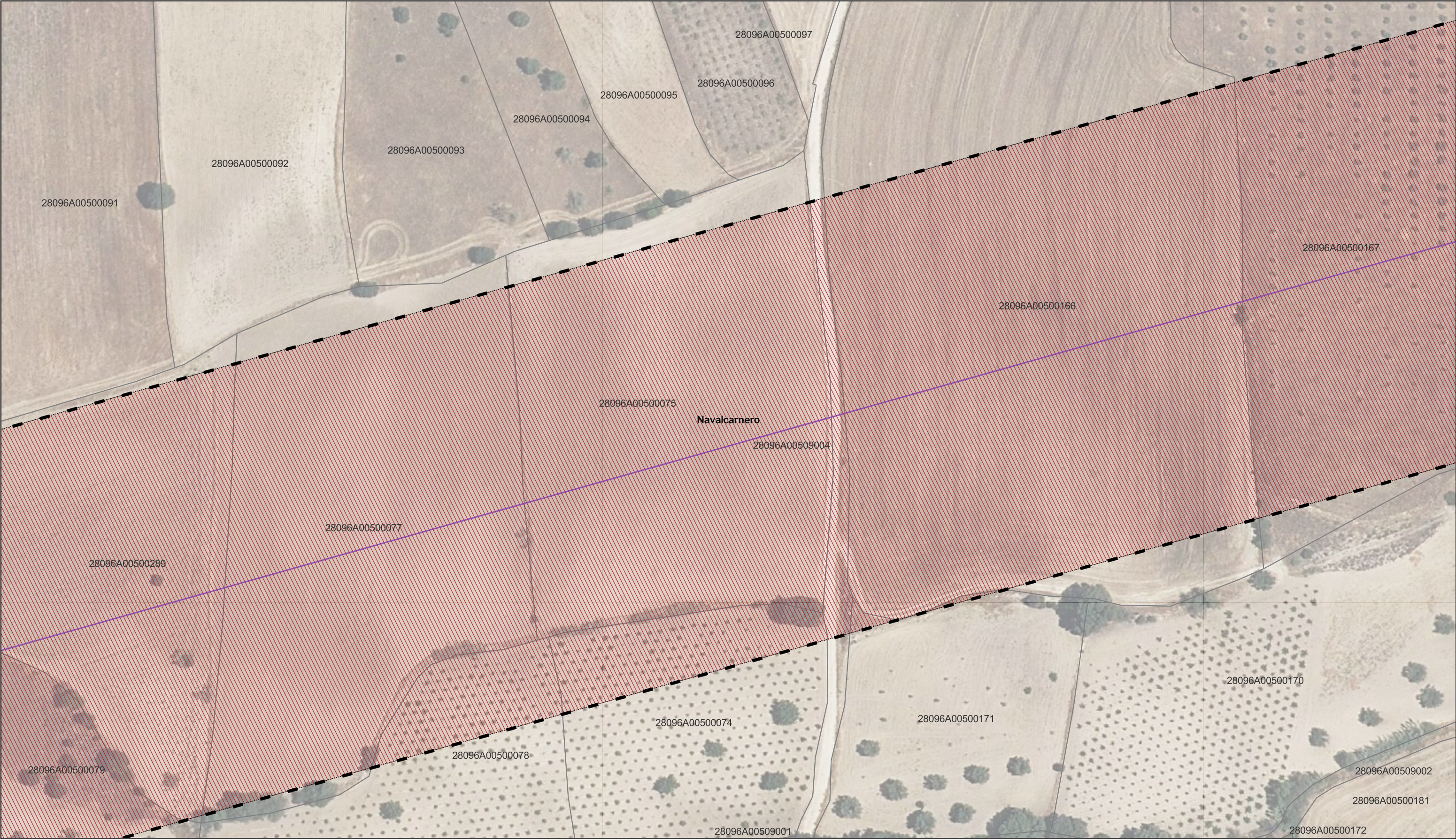
Segundo Mata 1, 2ª, 5. 28224 Pozuelo de Alarcón, Madrid Telf. +34 917 144 220 www.spatialconcepts.eu

DE 90 HOJAS

0.1. 62

Nota: la información utilizada en los planos procede de fuentes oficiales, y se encuentra georeferenciada en el sistema de coordenadas ETRS 89 - 30N





LEYENDA

Delimitaciones territoriales

Parcelario Municipal con Referencia Catastral

Nueva Infraestructura Eléctrica

Línea aérea

Zona de afección

Calificación

Ámbito del Plan Especial

Red Supramunicipal de Infraestructuras Eléctricas

LOCALIZACIÓN TERRITORIAL

Comunidad de Madrid

Castilla - La Mancha

PROYECTO: PLAN ESPECIAL DE INFRAESTRUCTURAS

INFRAESTRUCTURAS DE EVACUACIÓN

"NUDO VILLAVICIOSA"

TÍTULO DEL PLANO

Calificación

ESCALA

1:1.000 en A3

PROYECTO

2106

ESCALA GRÁFICA

0 10 20 m

FECHA

Nov 2022

EQUIPO REDACTOR

SC

ARCHITECTS

Natalia Chinchilla

Arq. Col. 12282 COAM

David Rojo

Arq. Col. 2956 COACyLE

PROMOTOR

Solaria

Solaria Promoción Y Desarrollo, S.L.U.

Segundo Mata 1, 2ª, 5. 28224 Pozuelo de Alarcón, Madrid

Telf. +34 917 144 220

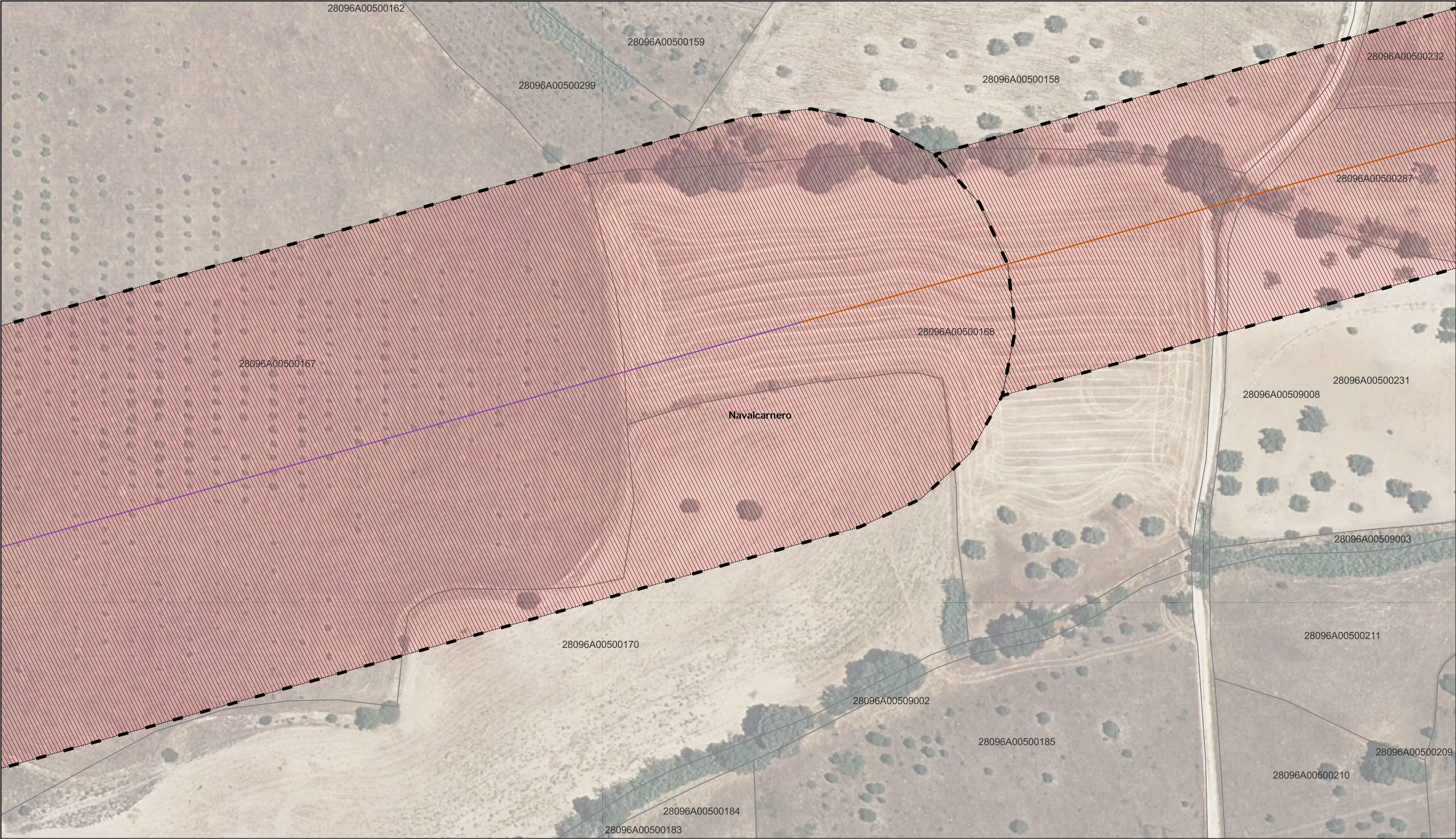
www.spatialconcepts.eu

0.1. 63

DE 90 HOJAS

Nota: la información utilizada en los planos procede de fuentes oficiales, y se encuentra georeferenciada en el sistema de coordenadas ETRS 89 - 30N





LEYENDA

Delimitaciones territoriales

Parcelario Municipal con Referencia Catastral

Nueva Infraestructura Eléctrica

Línea Subterránea

Línea aérea

Zona de afeccion

Calificación

Ámbito del Plan Especial

Red Supramunicipal de Infraestructuras Eléctricas

LOCALIZACIÓN TERRITORIAL

PROYECTO: PLAN ESPECIAL DE INFRAESTRUCTURAS DE EVACUACIÓN "NUDO VILLAVICIOSA"

TÍTULO DEL PLANO Calificación

ESCALA 1:1.000 en A3

PROYECTO 2106

ESCALA GRÁFICA 0 10 20 m

FECHA Nov 2022

EQUIPO REDACTOR

SC ARCHITECTS

Natalia Chinchilla Arq. Col. 12282 COAM

David Rojo Arq. Col. 2956 COACyLE

PROMOTOR

Solaria

Solaria Promoción Y Desarrollo, S.L.U.

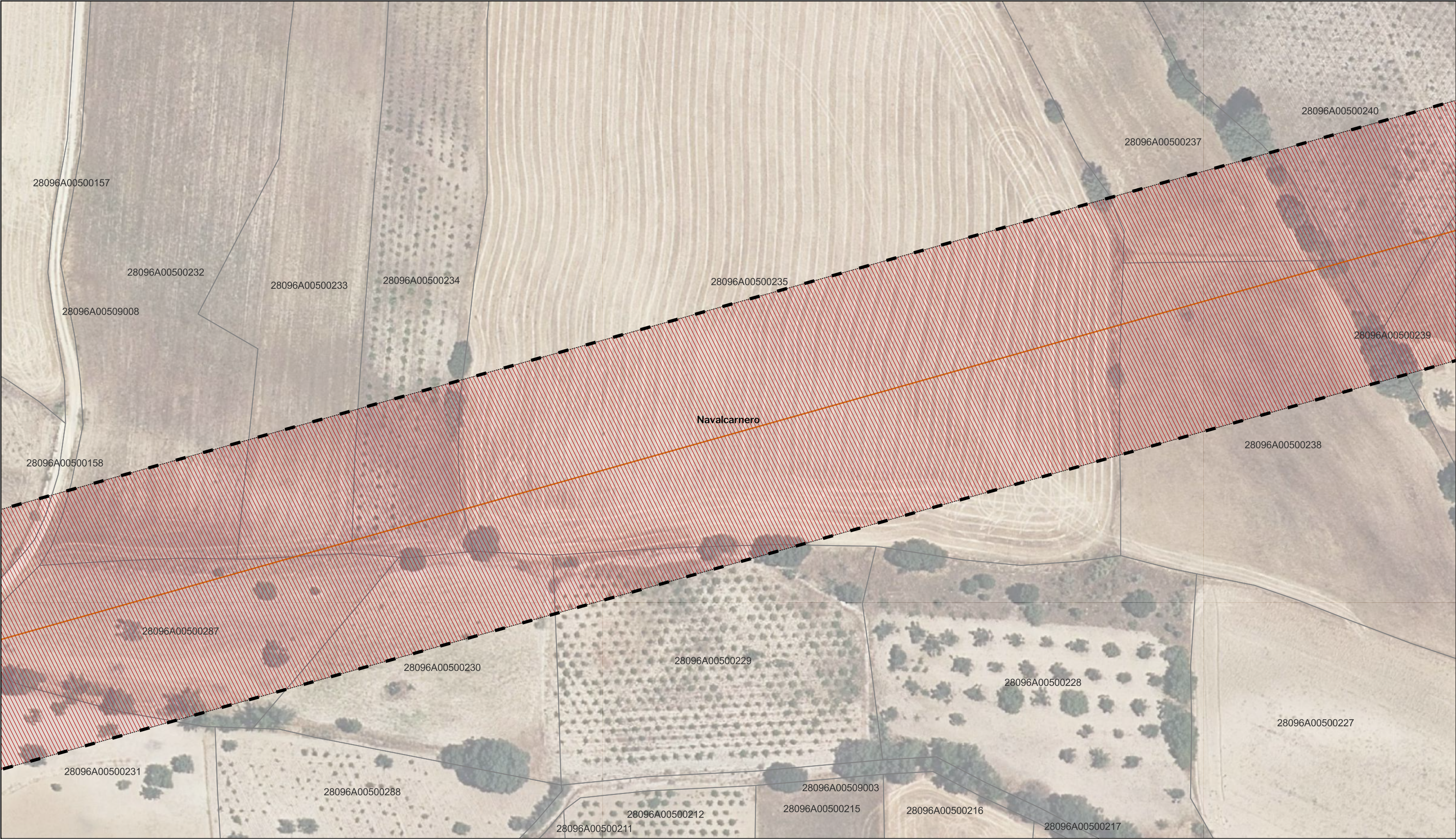
Segundo Mata 1, 2ª, 5. 28224 Pozuelo de Alarcón, Madrid Telf. +34 917 144 220 www.spatialconcepts.eu

0.1. 64

DE 90 HOJAS

Nota: la información utilizada en los planos procede de fuentes oficiales, y se encuentra georeferenciada en el sistema de coordenadas ETRS 89 - 30N





LEYENDA

Delimitaciones territoriales

Parcelario Municipal con Referencia Catastral

Nueva Infraestructura Eléctrica

Línea Subterránea

Zona de afección

Calificación

Ámbito del Plan Especial

Red Supramunicipal de Infraestructuras Eléctricas

LOCALIZACIÓN TERRITORIAL

PROYECTO: PLAN ESPECIAL DE INFRAESTRUCTURAS DE EVACUACIÓN "NUDO VILLAVICIOSA"

TÍTULO DEL PLANO Calificación

ESCALA 1:1.000 en A3

PROYECTO 2106

ESCALA GRÁFICA 0 10 20 m

FECHA Nov 2022

EQUIPO REDACTOR

SC ARCHITECTS

Natalia Chinchilla Arq. Col. 12282 COAM

David Rojo Arq. Col. 2956 COACyLE

PROMOTOR

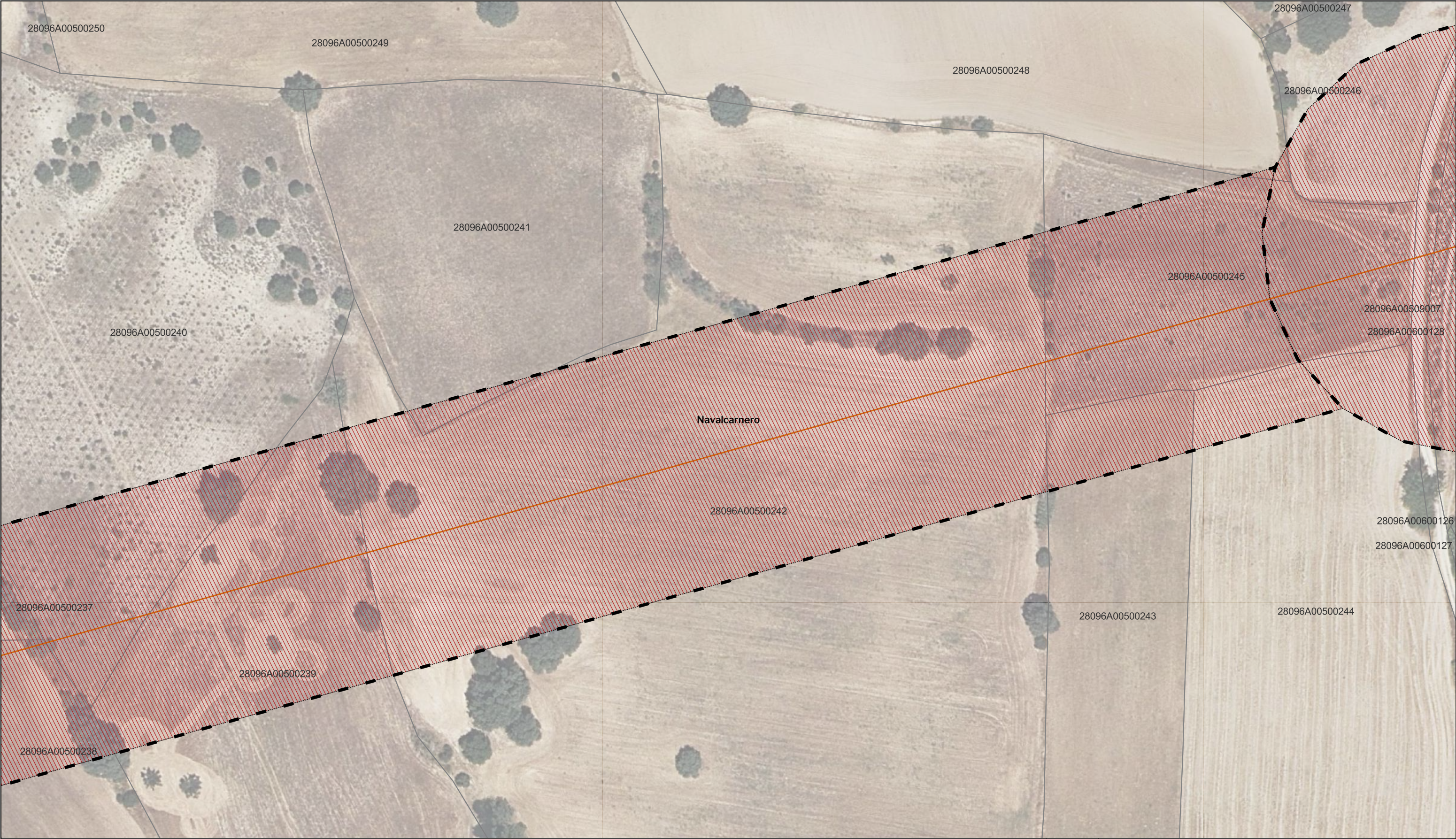
Solaria

Solaria Promoción Y Desarrollo, S.L.U.

Segundo Mata 1, 2ª, 5. 28224 Pozuelo de Alarcón, Madrid Telf. +34 917 144 220 www.spatialconcepts.eu

Nota: la información utilizada en los planos procede de fuentes oficiales, y se encuentra georeferenciada en el sistema de coordenadas ETRS 89 - 30N





LEYENDA

Delimitaciones territoriales

Parcelario Municipal con Referencia Catastral

Nueva Infraestructura Eléctrica

Línea Subterránea

Calificación

Ámbito del Plan Especial

Red Supramunicipal de Infraestructuras Eléctricas

Zona de afeccion

LOCALIZACIÓN TERRITORIAL

PROYECTO: PLAN ESPECIAL DE INFRAESTRUCTURAS

INFRAESTRUCTURAS DE EVACUACIÓN

"NUDO VILLAVICIOSA"

TÍTULO DEL PLANO

Calificación

ESCALA 1:1.000 en A3

PROYECTO 2106

ESCALA GRÁFICA 0 10 20 m

FECHA Nov 2022

EQUIPO REDACTOR

SC ARCHITECTS

Natalia Chinchilla Arq. Col. 12282 COAM

David Rojo Arq. Col. 2956 COACyLE

PROMOTOR

Solaria

Solaria Promoción Y Desarrollo, S.L.U.

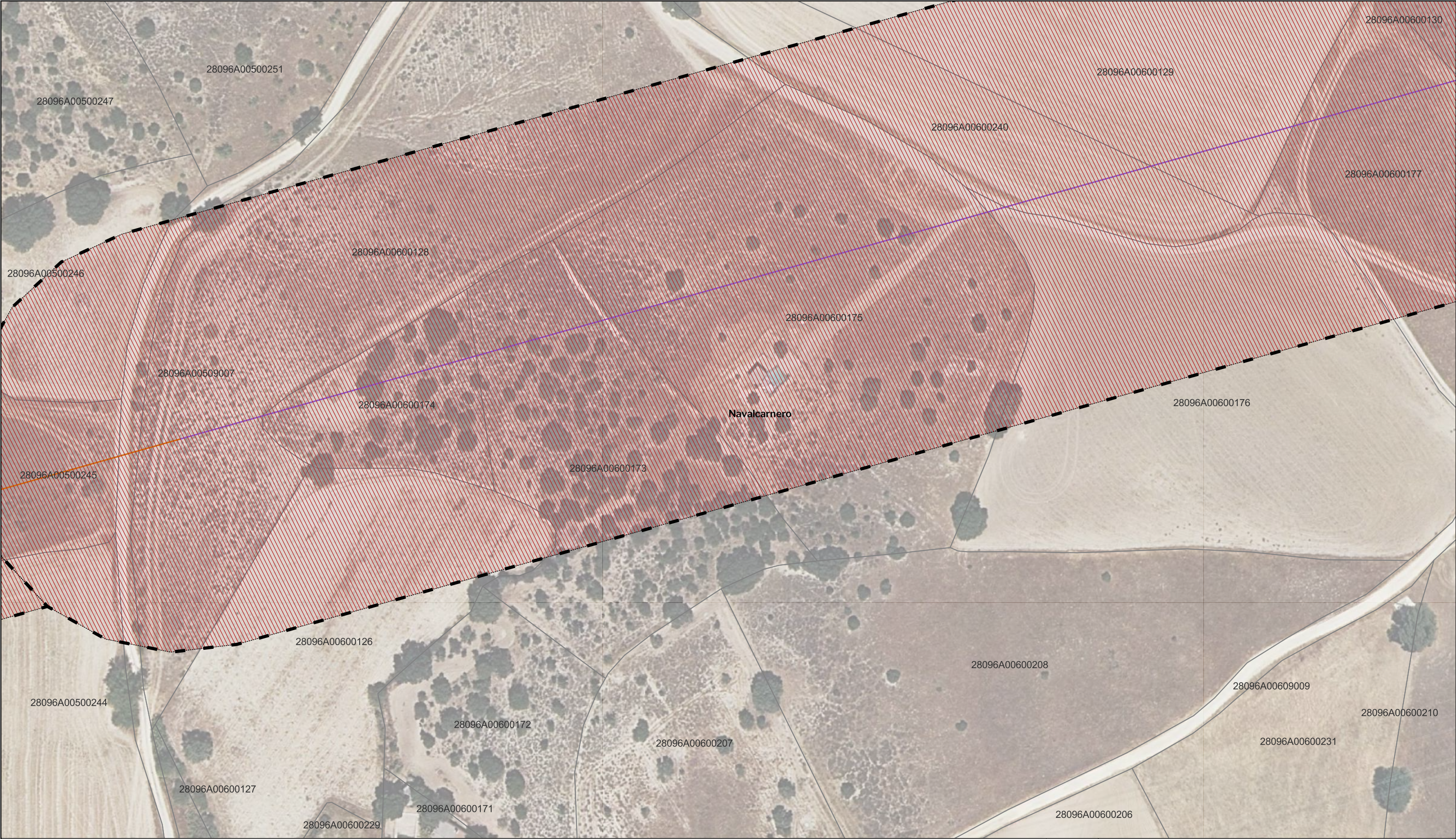
Segundo Mata 1, 2ª, 5. 28224 Pozuelo de Alarcón, Madrid Telf. +34 917 144 220 www.spatialconcepts.eu

0.1. 66

DE 90 HOJAS

Nota: la información utilizada en los planos procede de fuentes oficiales, y se encuentra georeferenciada en el sistema de coordenadas ETRS 89 - 30N





LEYENDA

Delimitaciones territoriales

Parcelario Municipal con Referencia Catastral

Nueva Infraestructura Eléctrica

Línea Subterránea

Línea aérea

Zona de afeccion

Calificación

Ámbito del Plan Especial

Red Supramunicipal de Infraestructuras Eléctricas

LOCALIZACIÓN TERRITORIAL

PROYECTO: PLAN ESPECIAL DE INFRAESTRUCTURAS DE EVACUACIÓN "NUDO VILLAVICIOSA"

TÍTULO DEL PLANO Calificación

ESCALA 1:1.000 en A3

PROYECTO 2106

ESCALA GRÁFICA 0 10 20 m

FECHA Nov 2022

EQUIPO REDACTOR

SC ARCHITECTS

Natalia Chinchilla Arq. Col. 12282 COAM

David Rojo Arq. Col. 2956 COACyLE

PROMOTOR

Solaria

Solaria Promoción Y Desarrollo, S.L.U.

Segundo Mata 1, 2ª, 5. 28224 Pozuelo de Alarcón, Madrid Telf. +34 917 144 220 www.spatialconcepts.eu

DE 90 HOJAS

0.1. 67

Nota: la información utilizada en los planos procede de fuentes oficiales, y se encuentra georeferenciada en el sistema de coordenadas ETRS 89 - 30N





LEYENDA

Delimitaciones territoriales

— Recintos municipales

□ Parcelario Municipal con Referencia Catastral

Nueva Infraestructura Eléctrica

— Línea aérea

□ Zona de afeccion

Calificación

▬ Ámbito del Plan Especial

▨ Red Supramunicipal de Infraestructuras Eléctricas

LOCALIZACIÓN TERRITORIAL

PROYECTO: PLAN ESPECIAL DE INFRAESTRUCTURAS

**INFRAESTRUCTURAS DE EVACUACIÓN**

**"NUDO VILLAVICIOSA"**

TÍTULO DEL PLANO

Calificación

ESCALA 1:1.000 en A3

PROYECTO 2106

ESCALA GRÁFICA 0 10 20 m

FECHA Nov 2022

EQUIPO REDACTOR

Natalia Chinchilla  
Arq. Col. 12282 COAM  
David Rojo  
Arq. Col. 2956 COACyLE

PROMOTOR

Solaria Promoción Y Desarrollo, S.L.U.

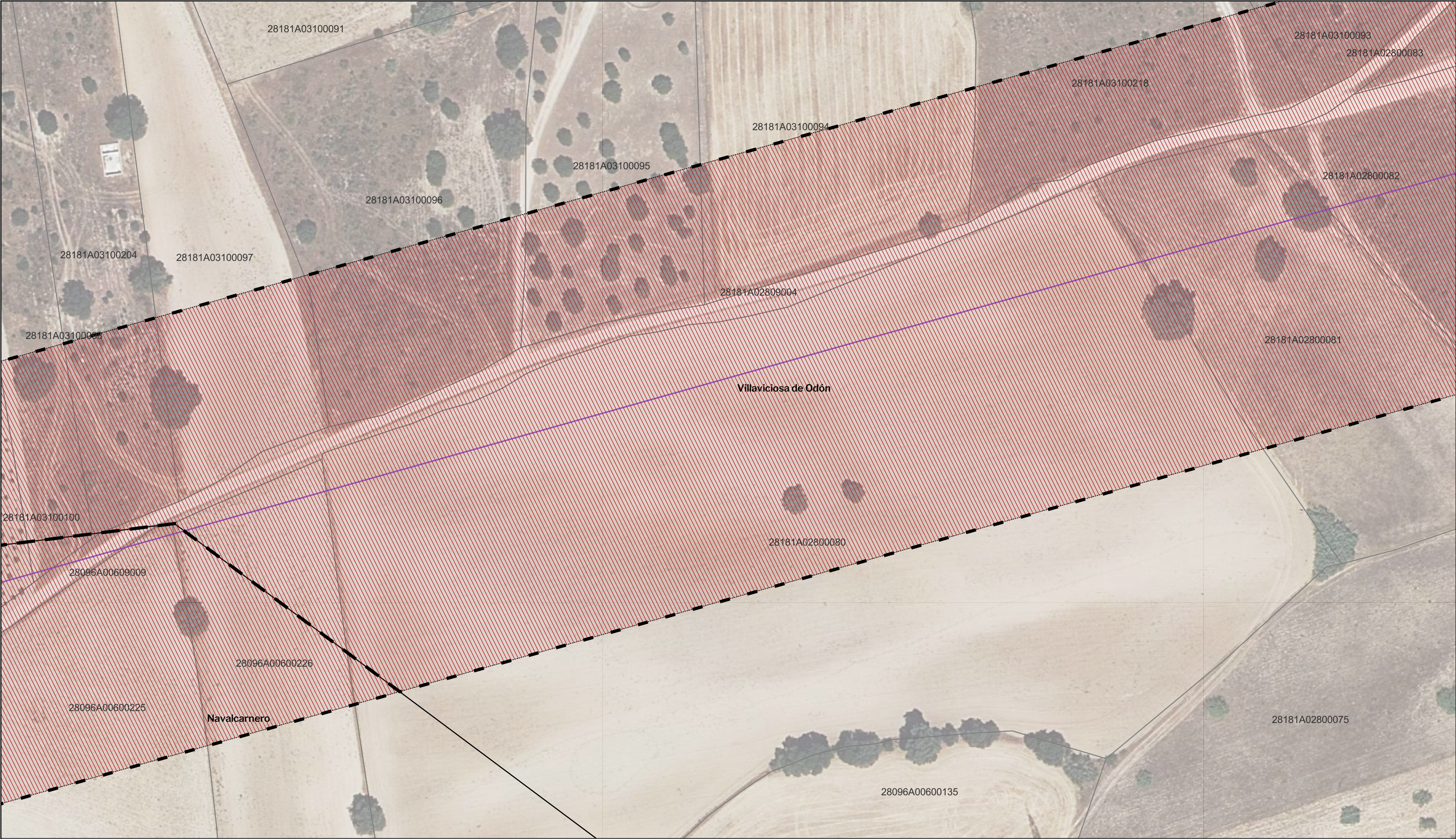
Segundo Mata 1, 2ª, 5. 28224 Pozuelo de Alarcón, Madrid Telf. +34 917 144 220 [www.spatialconcepts.eu](http://www.spatialconcepts.eu)

DE 90 HOJAS

**0.1. 68**

Nota: la información utilizada en los planos procede de fuentes oficiales, y se encuentra georeferenciada en el sistema de coordenadas ETRS 89 - 30N





LEYENDA

Delimitaciones territoriales

— Recintos municipales

□ Parcelario Municipal con Referencia Catastral

Nueva Infraestructura Eléctrica

— Línea aérea

□ Zona de afección

Calificación

▬ Ámbito del Plan Especial

▨ Red Supramunicipal de Infraestructuras Eléctricas

LOCALIZACIÓN TERRITORIAL

PROYECTO: PLAN ESPECIAL DE INFRAESTRUCTURAS

**INFRAESTRUCTURAS DE EVACUACIÓN**

**"NUDO VILLAVICIOSA"**

TÍTULO DEL PLANO

Calificación

ESCALA 1:1.000 en A3

PROYECTO 2106

ESCALA GRÁFICA 0 10 20 m

FECHA Nov 2022

EQUIPO REDACTOR

**SC** ARCHITECTS

Natalia Chinchilla  
Arq. Col. 12282 COAM

David Rojo  
Arq. Col. 2956 COACyLE

PROMOTOR

**Solaria**

Solaria Promoción Y Desarrollo, S.L.U.

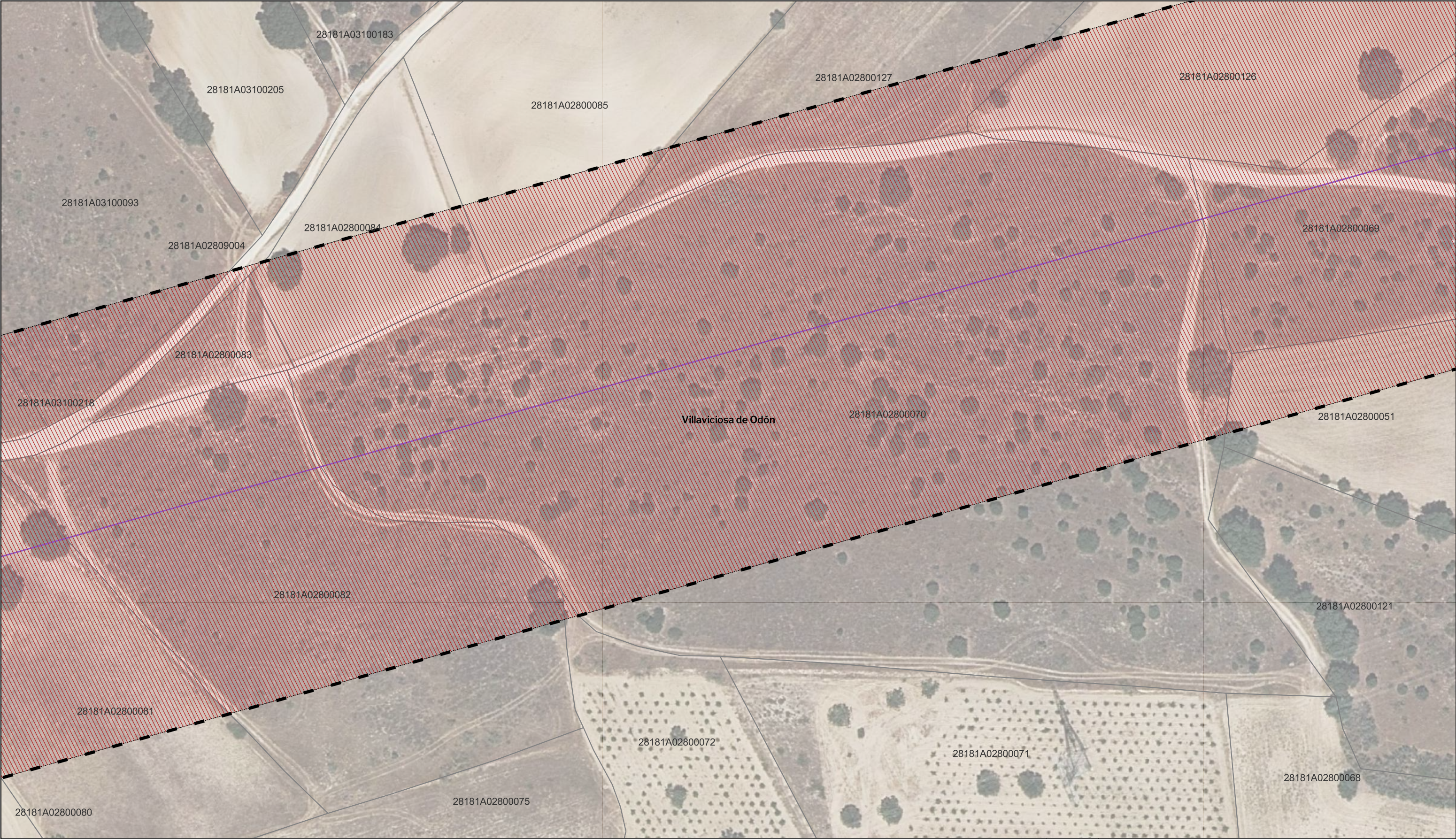
Segundo Mata 1, 2ª, 5. 28224 Pozuelo de Alarcón, Madrid Telf. +34 917 144 220 www.spatialconcepts.eu

DE 90 HOJAS

**0.1. 69**

Nota: la información utilizada en los planos procede de fuentes oficiales, y se encuentra georeferenciada en el sistema de coordenadas ETRS 89 - 30N





LEYENDA

Delimitaciones territoriales

Parcelario Municipal con Referencia Catastral

Nueva Infraestructura Eléctrica

Línea aérea

Zona de afeccion

Calificación

Ámbito del Plan Especial

Red Supramunicipal de Infraestructuras Eléctricas

LOCALIZACIÓN TERRITORIAL

PROYECTO: PLAN ESPECIAL DE INFRAESTRUCTURAS

**INFRAESTRUCTURAS DE EVACUACIÓN**

**"NUDO VILLAVICIOSA"**

TÍTULO DEL PLANO

Calificación

ESCALA 1:1.000 en A3

PROYECTO 2106

EQUIPO REDACTOR

**SC** ARCHITECTS

Natalia Chinchilla  
Arq. Col. 12282 COAM

David Rojo  
Arq. Col. 2956 COACyLE

PROMOTOR

**Solaria**

Solaria Promoción Y Desarrollo, S.L.U.

Segundo Mata 1, 2ª, 5. 28224 Pozuelo de Alarcón, Madrid Telf. +34 917 144 220 www.spatialconcepts.eu

DE 90 HOJAS

**0.1. 70**

ESCALA GRÁFICA 0 10 20 m

FECHA Nov 2022

Nota: la información utilizada en los planos procede de fuentes oficiales, y se encuentra georeferenciada en el sistema de coordenadas ETRS 89 - 30N





LEYENDA

Delimitaciones territoriales

Parcelario Municipal con Referencia Catastral

Nueva Infraestructura Eléctrica

Línea aérea

Zona de afeccion

Calificación

Ámbito del Plan Especial

Red Supramunicipal de Infraestructuras Eléctricas



PROYECTO: PLAN ESPECIAL DE INFRAESTRUCTURAS DE EVACUACIÓN "NUDO VILLAVICIOSA"

TÍTULO DEL PLANO  
Calificación

0.1. 71

DE 90 HOJAS

ESCALA 1:1.000 en A3

PROYECTO 2106

ESCALA GRÁFICA 0 10 20 m

FECHA Nov 2022

EQUIPO REDACTOR

SC ARCHITECTS

Natalia Chinchilla  
Arq. Col. 12282 COAM  
David Rojo  
Arq. Col. 2956 COACyLE

PROMOTOR

Solaria

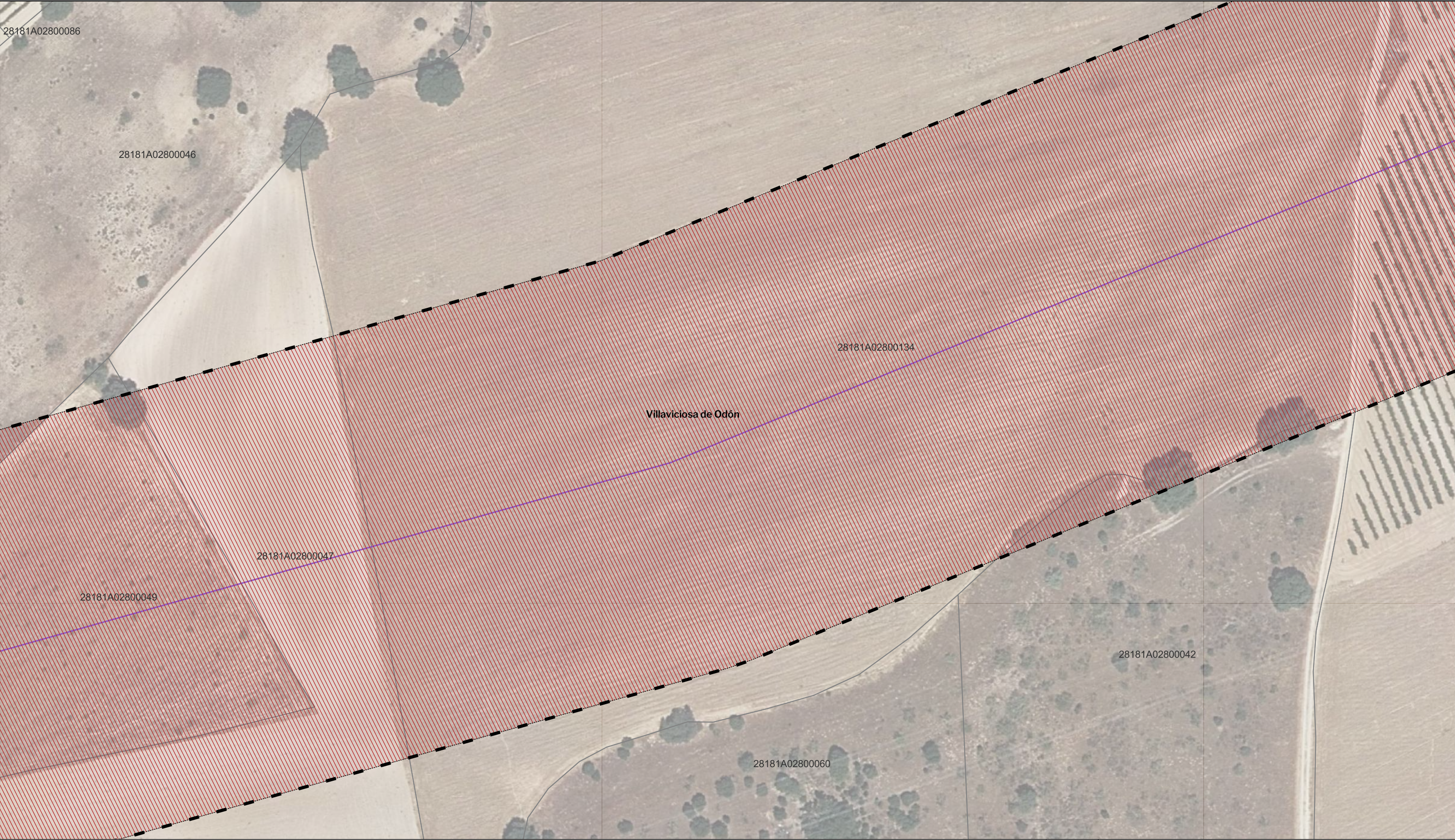
Solaria Promoción Y Desarrollo, S.L.U.

Segundo Mata 1, 2ª, 5. 28224 Pozuelo de Alarcón, Madrid

Telf. +34 917 144 220

www.spatialconcepts.eu





LEYENDA

Delimitaciones territoriales

Parcelario Municipal con Referencia Catastral

Nueva Infraestructura Eléctrica

Línea aérea

Zona de afección

Calificación

Ámbito del Plan Especial

Red Supramunicipal de Infraestructuras Eléctricas



PROYECTO: PLAN ESPECIAL DE INFRAESTRUCTURAS

INFRAESTRUCTURAS DE EVACUACIÓN

"NUDO VILLAVICIOSA"

TÍTULO DEL PLANO

Calificación

ESCALA

1:1.000 en A3

PROYECTO

2106

ESCALA GRÁFICA

0 10 20 m

FECHA

Nov 2022

EQUIPO REDACTOR

SC

ARCHITECTS

Natalia Chinchilla  
Arq. Col. 12282 COAM  
David Rojo  
Arq. Col. 2956 COACyLE

PROMOTOR

Solaria

Solaria Promoción Y  
Desarrollo, S.L.U.

Segundo Mata 1, 2ª, 5. 28224 Pozuelo de Alarcón, Madrid

Telf. +34 917 144 220

www.spatialconcepts.eu

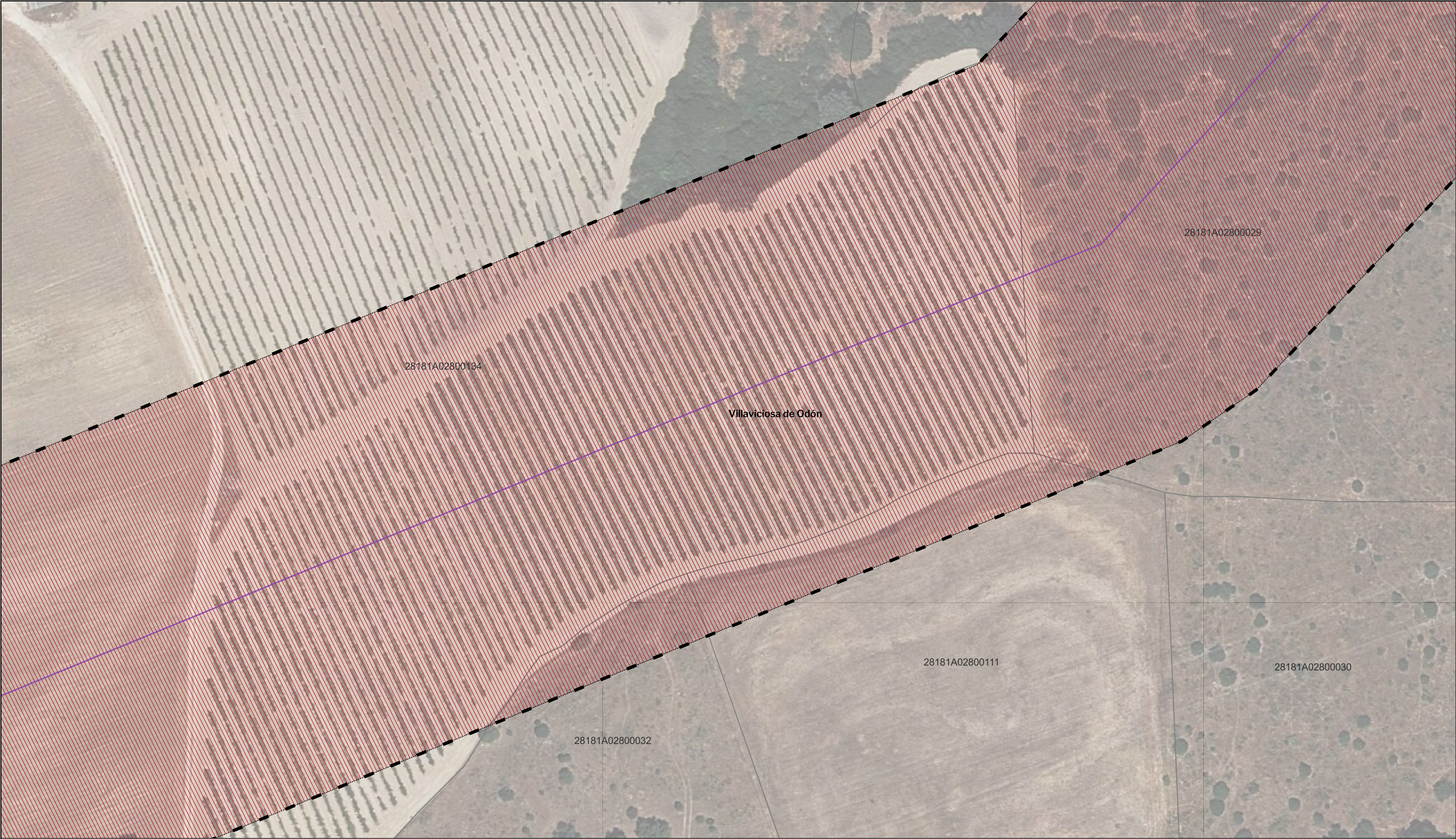
DE

90

HOJAS

0.1. 72





LEYENDA

Delimitaciones territoriales

Parcelario Municipal con Referencia Catastral

Nueva Infraestructura Eléctrica

Línea aérea

Zona de afección

Calificación

Ámbito del Plan Especial

Red Supramunicipal de Infraestructuras Eléctricas

LOCALIZACIÓN TERRITORIAL

PROYECTO: PLAN ESPECIAL DE INFRAESTRUCTURAS DE EVACUACIÓN "NUDO VILLAVICIOSA"

TÍTULO DEL PLANO Calificación

ESCALA 1:1.000 en A3

PROYECTO 2106

ESCALA GRÁFICA 0 10 20 m

FECHA Nov 2022

EQUIPO REDACTOR

SC ARCHITECTS

Natalia Chinchilla Arq. Col. 12282 COAM

David Rojo Arq. Col. 2956 COACyLE

PROMOTOR

Solaria

Solaria Promoción Y Desarrollo, S.L.U.

Segundo Mata 1, 2ª, 5. 28224 Pozuelo de Alarcón, Madrid Telf. +34 917 144 220 www.spatialconcepts.eu

0.1. 73

DE 90 HOJAS

Nota: la información utilizada en los planos procede de fuentes oficiales, y se encuentra georeferenciada en el sistema de coordenadas ETRS 89 - 30N





LEYENDA

Delimitaciones territoriales

Parcelario Municipal con Referencia Catastral

Nueva Infraestructura Eléctrica

Línea aérea

Zona de afección

Calificación

Ámbito del Plan Especial

Red Supramunicipal de Infraestructuras Eléctricas

LOCALIZACIÓN TERRITORIAL

PROYECTO: PLAN ESPECIAL DE INFRAESTRUCTURAS

**INFRAESTRUCTURAS DE EVACUACIÓN**

**"NUDO VILLAVICIOSA"**

TÍTULO DEL PLANO

Calificación

ESCALA 1:1.000 en A3

PROYECTO 2106

EQUIPO REDACTOR

**SC** ARCHITECTS

Natalia Chinchilla  
Arq. Col. 12282 COAM

David Rojo  
Arq. Col. 2956 COACyLE

SEGUNDO MATA 1, 2ª, 5. 28224 Pozuelo de Alarcón, Madrid

Telf. +34 917 144 220

www.spatialconcepts.eu

PROMOTOR

**Solaria**

Solaria Promoción Y Desarrollo, S.L.U.

ESCALA GRÁFICA

0 10 20 m

FECHA

Nov 2022

DE 90 HOJAS

**0.1. 74**

Nota: la información utilizada en los planos procede de fuentes oficiales, y se encuentra georeferenciada en el sistema de coordenadas ETRS 89 - 30N





LEYENDA

Delimitaciones territoriales

Parcelario Municipal con Referencia Catastral

Nueva Infraestructura Eléctrica

Línea Subterránea

Línea aérea

Zona de afeccion

Calificación

Ámbito del Plan Especial

Red Supramunicipal de Infraestructuras Eléctricas

LOCALIZACIÓN TERRITORIAL

PROYECTO: PLAN ESPECIAL DE INFRAESTRUCTURAS DE EVACUACIÓN "NUDO VILLAVICIOSA"

TÍTULO DEL PLANO Calificación

ESCALA 1:1.000 en A3

PROYECTO 2106

ESCALA GRÁFICA 0 10 20 m

FECHA Nov 2022

EQUIPO REDACTOR

SC ARCHITECTS

Natalia Chinchilla Arq. Col. 12282 COAM

David Rojo Arq. Col. 2956 COACyLE

PROMOTOR

Solaria

Solaria Promoción Y Desarrollo, S.L.U.

Segundo Mata 1, 2ª, 5. 28224 Pozuelo de Alarcón, Madrid Telf. +34 917 144 220 www.spatialconcepts.eu

DE 90 HOJAS

0.1. 75

Nota: la información utilizada en los planos procede de fuentes oficiales, y se encuentra georeferenciada en el sistema de coordenadas ETRS 89 - 30N





LEYENDA

Delimitaciones territoriales

Parcelario Municipal con Referencia Catastral

Nueva Infraestructura Eléctrica

Línea Subterránea

Zona de afección

Calificación

Ámbito del Plan Especial

Red Supramunicipal de Infraestructuras Eléctricas

LOCALIZACIÓN TERRITORIAL

PROYECTO: PLAN ESPECIAL DE INFRAESTRUCTURAS DE EVACUACIÓN "NUDO VILLAVICIOSA"

TÍTULO DEL PLANO Calificación

ESCALA 1:1.000 en A3

EQUIPO REDACTOR

**SC** ARCHITECTS

Natalia Chinchilla Arq. Col. 12282 COAM

David Rojo Arq. Col. 2956 COACyLE

Segundo Mata 1, 2ª, 5. 28224 Pozuelo de Alarcón, Madrid Telf. +34 917 144 220

DE 90 HOJAS

**0.1. 76**

PROYECTO 2106

PROMOTOR

**Solaria**

Solaria Promoción Y Desarrollo, S.L.U.

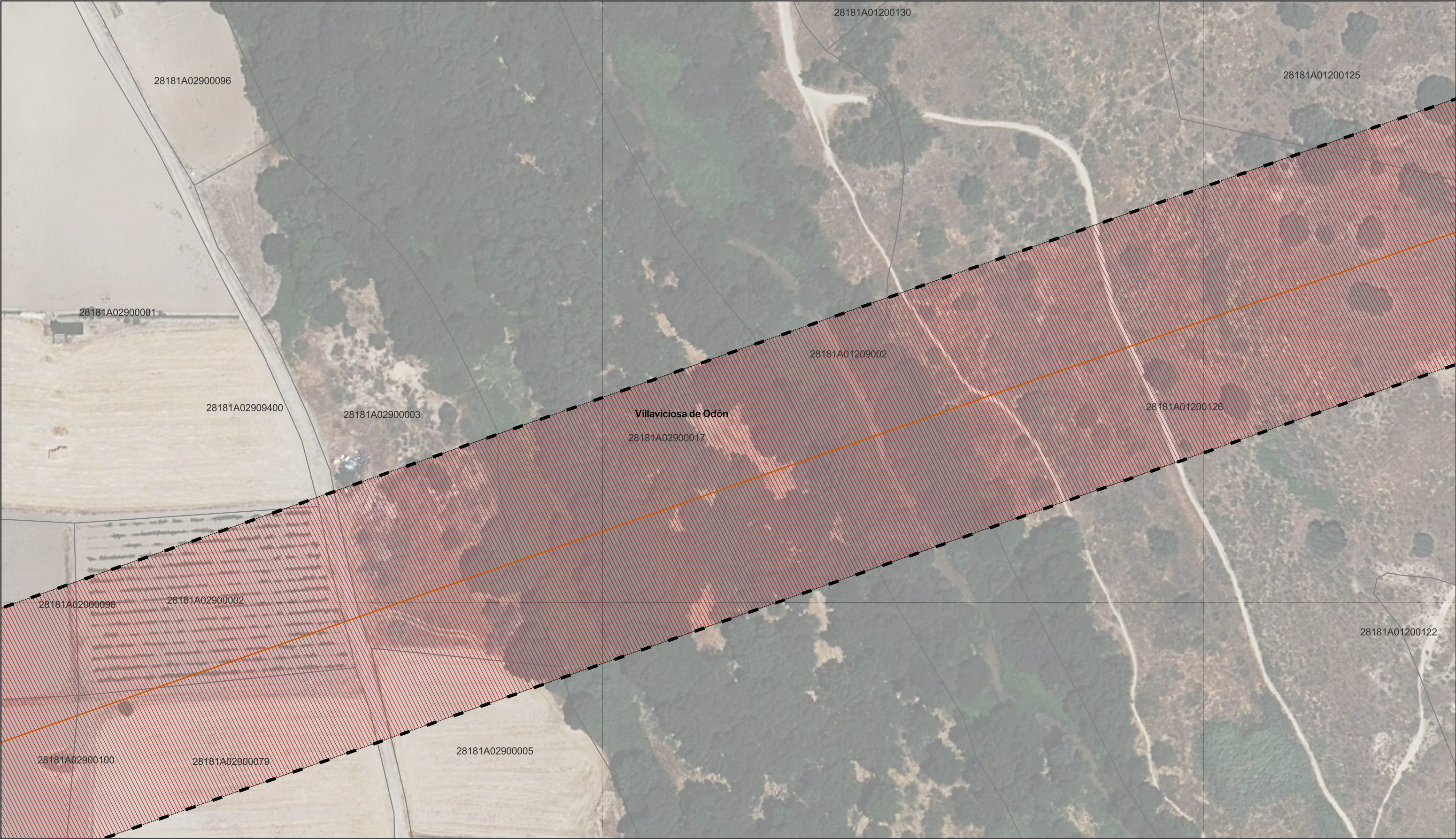
ESCALA GRÁFICA 0 10 20 m

FECHA Nov 2022

www.spatialconcepts.eu

Nota: la información utilizada en los planos procede de fuentes oficiales, y se encuentra georeferenciada en el sistema de coordenadas ETRS 89 - 30N





LEYENDA

Delimitaciones territoriales

Parcelario Municipal con Referencia Catastral

Nueva Infraestructura Eléctrica

Línea Subterránea

Zona de afección

Calificación

Ámbito del Plan Especial

Red Supramunicipal de Infraestructuras Eléctricas

LOCALIZACIÓN TERRITORIAL

Comunidad de Madrid

Castilla - La Mancha

PROYECTO: PLAN ESPECIAL DE INFRAESTRUCTURAS DE EVACUACIÓN "NUDO VILLAVICIOSA"

TÍTULO DEL PLANO Calificación

ESCALA 1:1.000 en A3

EQUIPO REDACTOR

SC ARCHITECTS

Natalia Chinchilla Arq. Col. 12282 COAM

David Rojo Arq. Col. 2956 COACyLE

Segundo Mata 1, 2ª, 5. 28224 Pozuelo de Alarcón, Madrid Telf. +34 917 144 220

0.1. 77

DE 90 HOJAS

ESCALA GRÁFICA 0 10 20 m

FECHA Nov 2022

PROMOTOR

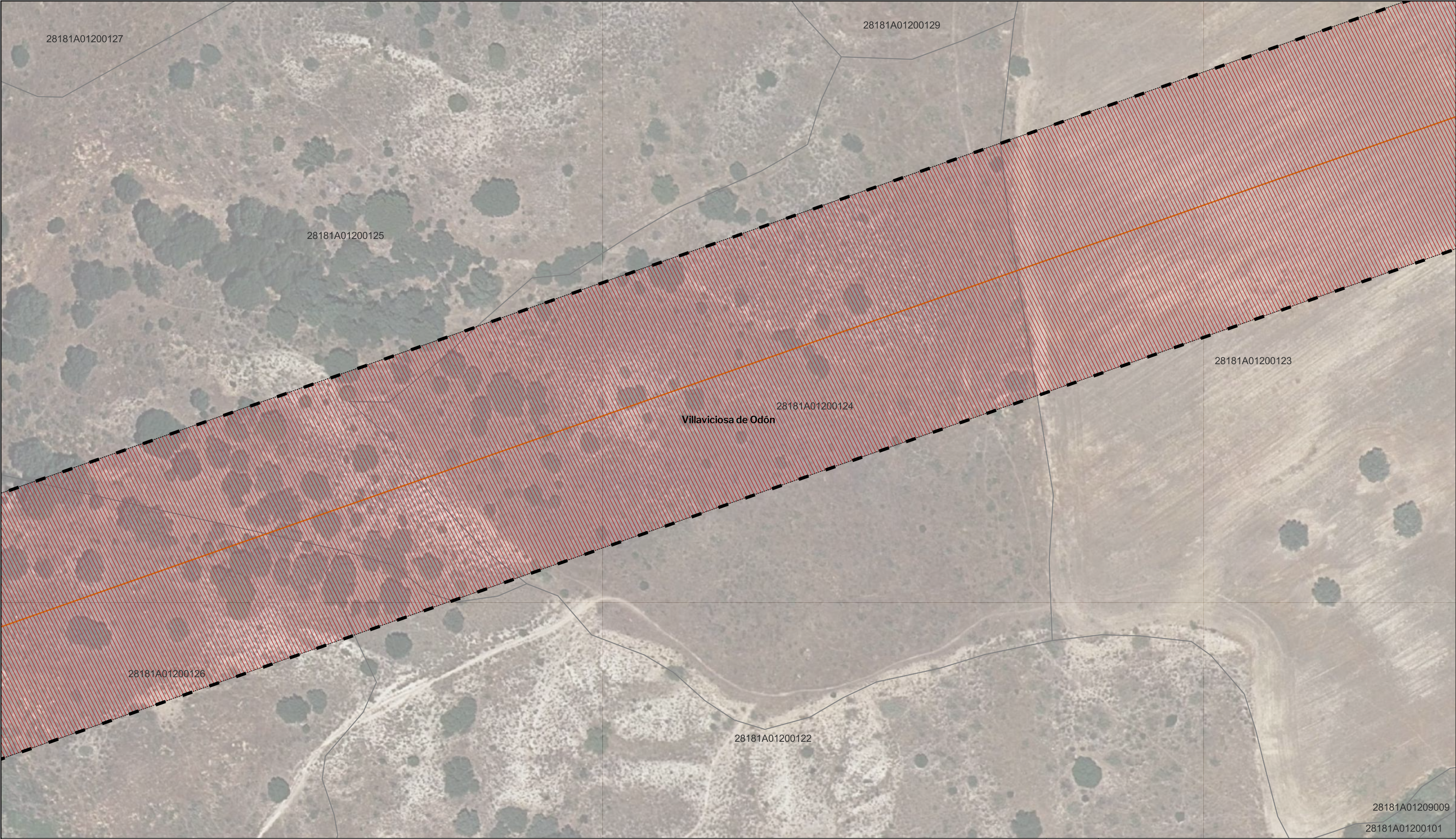
Solaria

Solaria Promoción Y Desarrollo, S.L.U.

www.spatialconcepts.eu

Nota: la información utilizada en los planos procede de fuentes oficiales, y se encuentra georeferenciada en el sistema de coordenadas ETRS 89 - 30N





LEYENDA

Delimitaciones territoriales

Parcelario Municipal con Referencia Catastral

Nueva Infraestructura Eléctrica

Línea Subterránea

Zona de afeccion

Calificación

Ámbito del Plan Especial

Red Supramunicipal de Infraestructuras Eléctricas

LOCALIZACIÓN TERRITORIAL

PROYECTO: PLAN ESPECIAL DE INFRAESTRUCTURAS DE EVACUACIÓN "NUDO VILLAVICIOSA"

TÍTULO DEL PLANO Calificación

ESCALA 1:1.000 en A3

EQUIPO REDACTOR

SC ARCHITECTS

Natalia Chinchilla Arq. Col. 12282 COAM

David Rojo Arq. Col. 2956 COACyLE

Segundo Mata 1, 2ª, 5. 28224 Pozuelo de Alarcón, Madrid Telf. +34 917 144 220

DE 90 HOJAS

0.1. 78

ESCALA GRÁFICA 0 10 20 m

FECHA Nov 2022

PROMOTOR

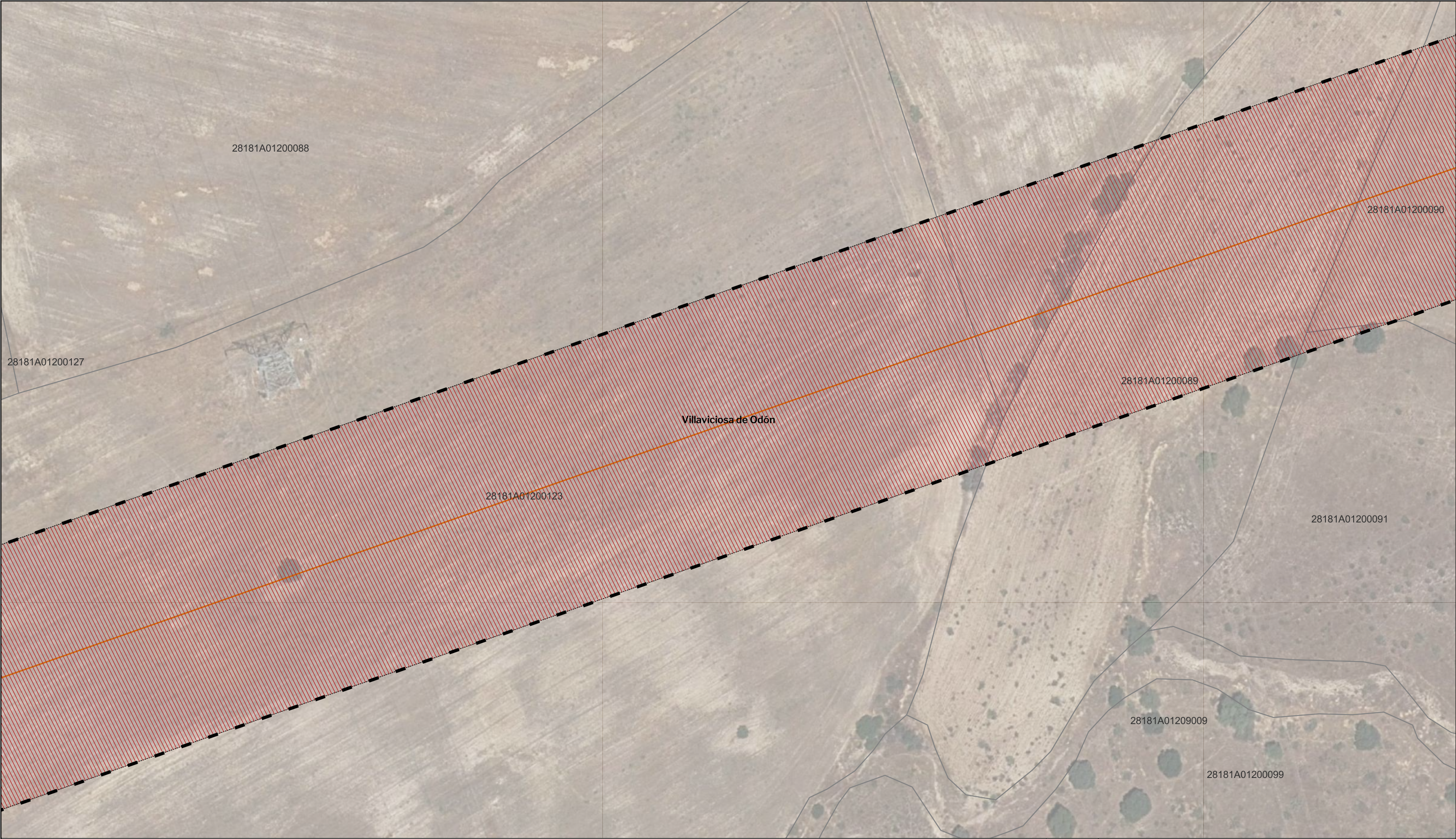
Solaria Promoción Y Desarrollo, S.L.U.

Solaria

www.spatialconcepts.eu

Nota: la información utilizada en los planos procede de fuentes oficiales, y se encuentra georeferenciada en el sistema de coordenadas ETRS 89 - 30N





LEYENDA

Delimitaciones territoriales

Parcelario Municipal con Referencia Catastral

Nueva Infraestructura Eléctrica

Línea Subterránea

Calificación

Ámbito del Plan Especial

Red Supramunicipal de Infraestructuras Eléctricas

Zona de afeccion

LOCALIZACIÓN TERRITORIAL

Comunidad de Madrid

Castilla - La Mancha

PROYECTO: PLAN ESPECIAL DE INFRAESTRUCTURAS

INFRAESTRUCTURAS DE EVACUACIÓN

"NUDO VILLAVICIOSA"

TÍTULO DEL PLANO

Calificación

ESCALA

1:1.000 en A3

PROYECTO

2106

ESCALA GRÁFICA

0 10 20 m

FECHA

Nov 2022

EQUIPO REDACTOR

SC

ARCHITECTS

Natalia Chinchilla

Arq. Col. 12282 COAM

David Rojo

Arq. Col. 2956 COACyLE

PROMOTOR

Solaria

Solaria Promoción Y Desarrollo, S.L.U.

Segundo Mata 1, 2ª, 5. 28224 Pozuelo de Alarcón, Madrid

Telf. +34 917 144 220

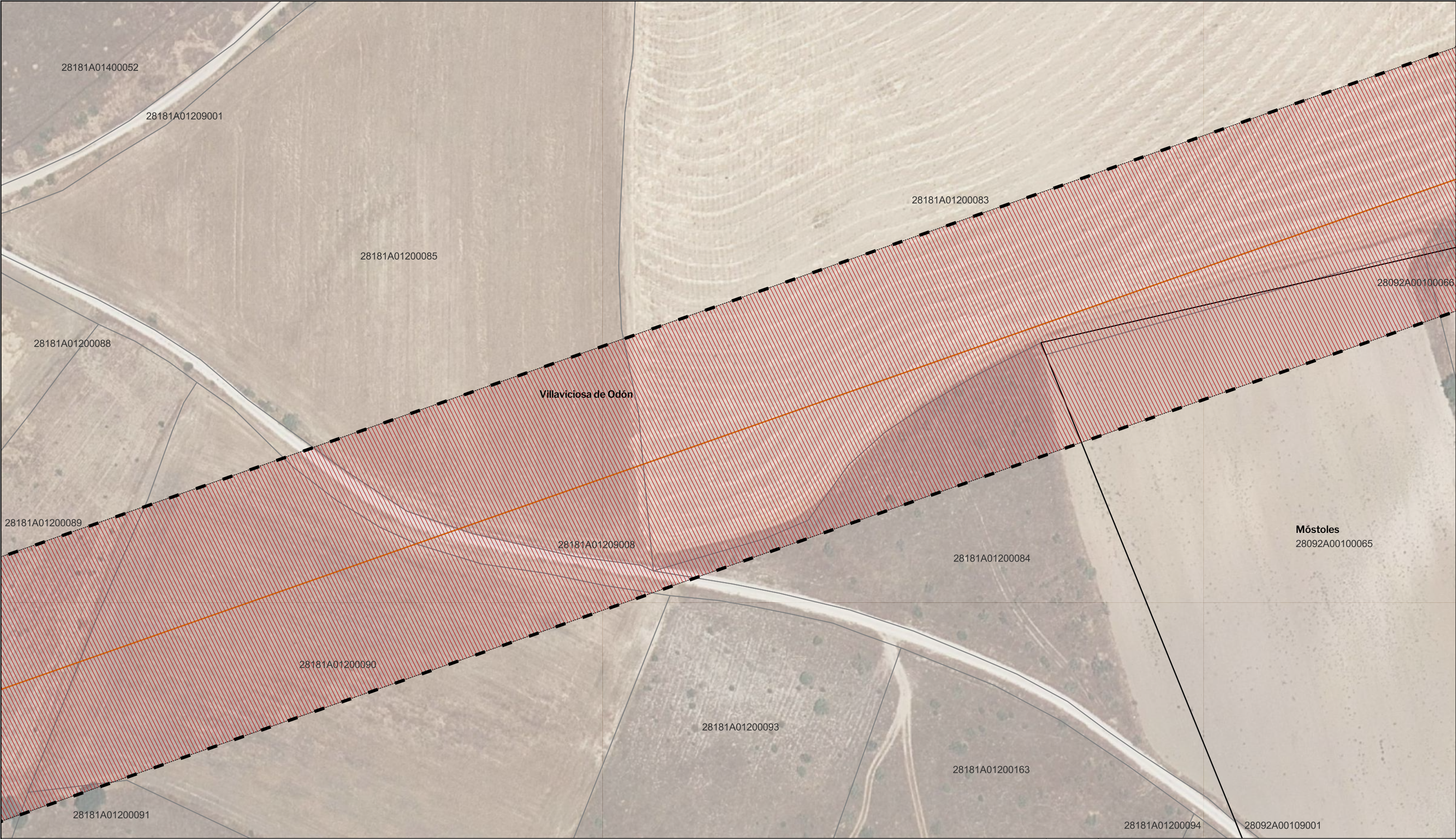
www.spatialconcepts.eu

0.1. 79

DE 90 HOJAS

Nota: la información utilizada en los planos procede de fuentes oficiales, y se encuentra georeferenciada en el sistema de coordenadas ETRS 89 - 30N





LEYENDA

Delimitaciones territoriales

—

 Recintos municipales

□

 Parcelario Municipal con Referencia Catastral

Nueva Infraestructura Eléctrica

—

 Línea Subterránea

□

 Zona de afección

Calificación

—

 Ámbito del Plan Especial

▨

 Red Supramunicipal de Infraestructuras Eléctricas

LOCALIZACIÓN TERRITORIAL

PROYECTO: PLAN ESPECIAL DE INFRAESTRUCTURAS DE EVACUACIÓN "NUDO VILLAVICIOSA"

TÍTULO DEL PLANO  
Calificación

ESCALA  
1:1.000 en A3

PROYECTO  
2106

ESCALA GRÁFICA  
0 10 20 m

FECHA  
Nov 2022

EQUIPO REDACTOR

Natalia Chinchilla  
Arq. Col. 12282 COAM  
David Rojo  
Arq. Col. 2956 COACyLE

PROMOTOR

Solaria Promoción Y Desarrollo, S.L.U.

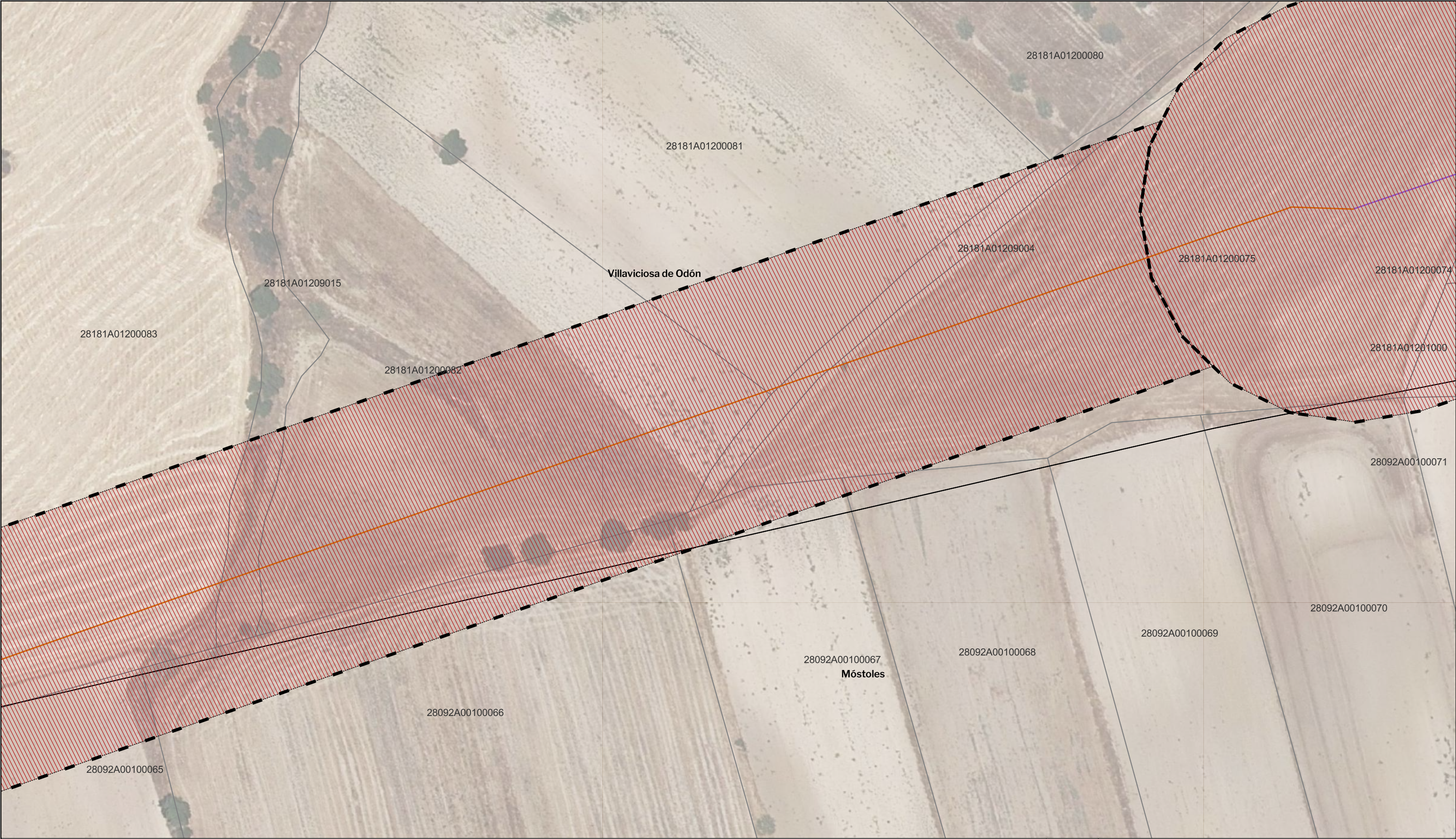
Segundo Mata 1, 2ª, 5. 28224 Pozuelo de Alarcón, Madrid Telf. +34 917 144 220 www.spatialconcepts.eu

DE  
90  
HOJAS

0.1. 80

Nota: la información utilizada en los planos procede de fuentes oficiales, y se encuentra georeferenciada en el sistema de coordenadas ETRS 89 - 30N





LEYENDA

Delimitaciones territoriales

—

 Recintos municipales

□

 Parcelario Municipal con Referencia Catastral

Nueva Infraestructura Eléctrica

—

 Línea Subterránea

—

 Línea aérea

□

 Zona de afeccion

Calificación

—

 | Ámbito del Plan Especial

▨

 Red Supramunicipal de Infraestructuras Eléctricas

LOCALIZACIÓN TERRITORIAL

Comunidad de Madrid

Castilla - La Mancha

PROYECTO: PLAN ESPECIAL DE INFRAESTRUCTURAS

INFRAESTRUCTURAS DE EVACUACIÓN

"NUDO VILLAVICIOSA"

TÍTULO DEL PLANO

Calificación

ESCALA

1:1.000 en A3

PROYECTO

2106

ESCALA GRÁFICA

0 10 20 m

FECHA

Nov 2022

EQUIPO REDACTOR

SC

ARCHITECTS

Natalia Chinchilla

Arq. Col. 12282 COAM

David Rojo

Arq. Col. 2956 COACyLE

PROMOTOR

Solaria

Solaria Promoción Y Desarrollo, S.L.U.

Segundo Mata 1, 2ª, 5. 28224 Pozuelo de Alarcón, Madrid

Telf. +34 917 144 220

www.spatialconcepts.eu

DE

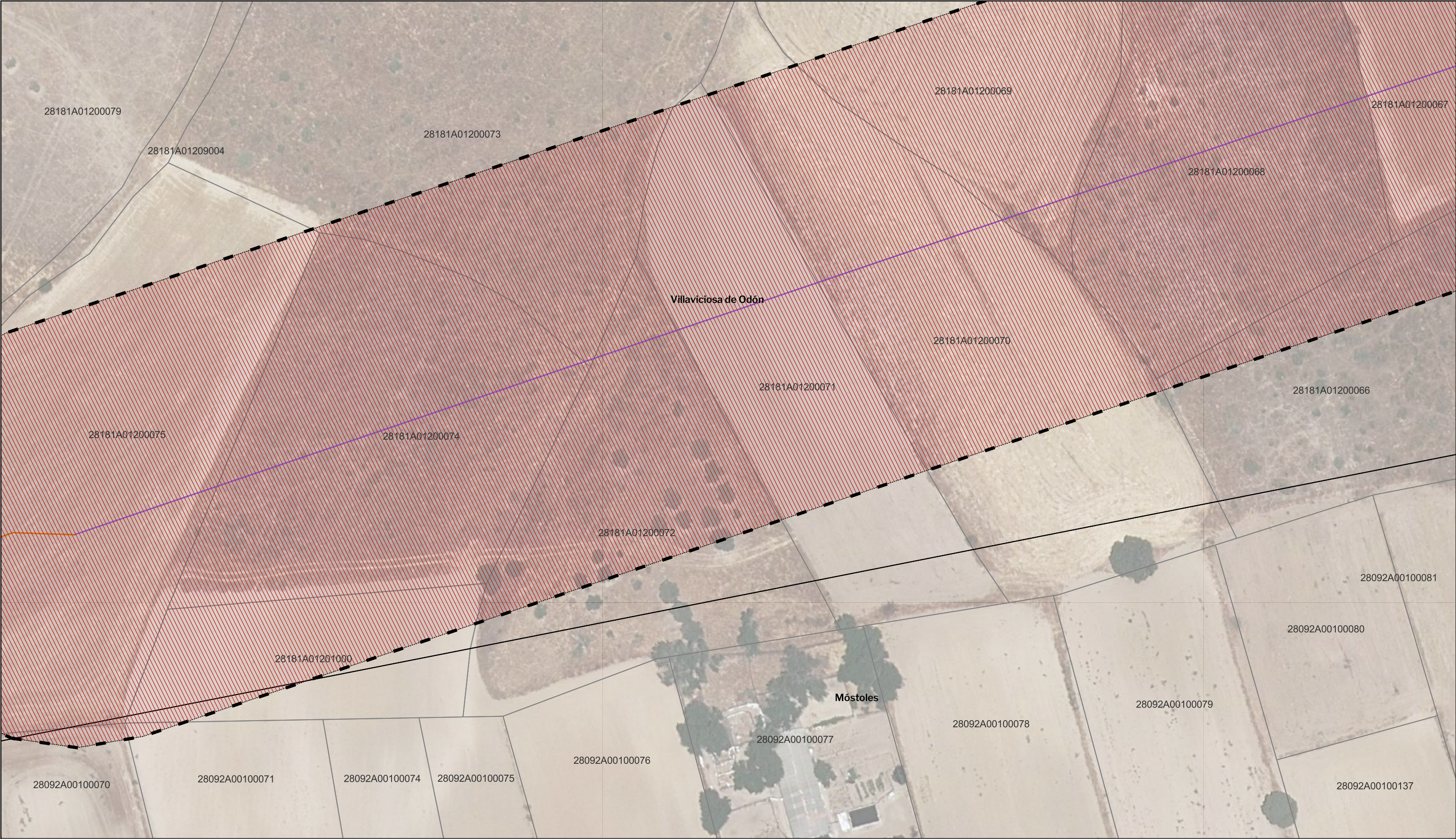
90

HOJAS

0.1. 81

Nota: la información utilizada en los planos procede de fuentes oficiales, y se encuentra georeferenciada en el sistema de coordenadas ETRS 89 - 30N





LEYENDA

Delimitaciones territoriales

— Recintos municipales

□ Parcelario Municipal con Referencia Catastral

Nueva Infraestructura Eléctrica

— Línea Subterránea

— Línea aérea

□ Zona de afeccion

Calificación

▬ | Ámbito del Plan Especial

▨ Red Supramunicipal de Infraestructuras Eléctricas

LOCALIZACIÓN TERRITORIAL

PROYECTO: PLAN ESPECIAL DE INFRAESTRUCTURAS

**INFRAESTRUCTURAS DE EVACUACIÓN**

**"NUDO VILLAVICIOSA"**

TÍTULO DEL PLANO

Calificación

ESCALA 1:1.000 en A3

PROYECTO 2106

ESCALA GRÁFICA 0 10 20 m

FECHA Nov 2022

DE 90 HOJAS

**0.1. 82**

EQUIPO REDACTOR

**SC** ARCHITECTS

Natalia Chinchilla  
Arq. Col. 12282 COAM

David Rojo  
Arq. Col. 2956 COACyLE

PROMOTOR

**Solaria**

Solaria Promoción Y Desarrollo, S.L.U.

Segundo Mata 1, 2ª, 5. 28224 Pozuelo de Alarcón, Madrid Telf. +34 917 144 220 [www.spatialconcepts.eu](http://www.spatialconcepts.eu)

Nota: la información utilizada en los planos procede de fuentes oficiales, y se encuentra georeferenciada en el sistema de coordenadas ETRS 89 - 30N





LEYENDA

Delimitaciones territoriales

— Recintos municipales

Parcelario Municipal con Referencia Catastral

Nueva Infraestructura Eléctrica

— Línea aérea

— Zona de afección

Calificación

— Ámbito del Plan Especial

— Red Supramunicipal de Infraestructuras Eléctricas

LOCALIZACIÓN TERRITORIAL

PROYECTO: PLAN ESPECIAL DE INFRAESTRUCTURAS DE EVACUACIÓN "NUDO VILLAVICIOSA"

TÍTULO DEL PLANO Calificación

ESCALA 1:1.000 en A3

EQUIPO REDACTOR

**SC** ARCHITECTS

Natalia Chinchilla  
Arq. Col. 12282 COAM

David Rojo  
Arq. Col. 2956 COACyLE

Segundo Mata 1, 2ª, 5. 28224 Pozuelo de Alarcón, Madrid

DE 90 HOJAS

**0.1. 83**

PROYECTO 2106

PROMOTOR

**Solaria**

Solaria Promoción Y Desarrollo, S.L.U.

Telf. +34 917 144 220

www.spatialconcepts.eu

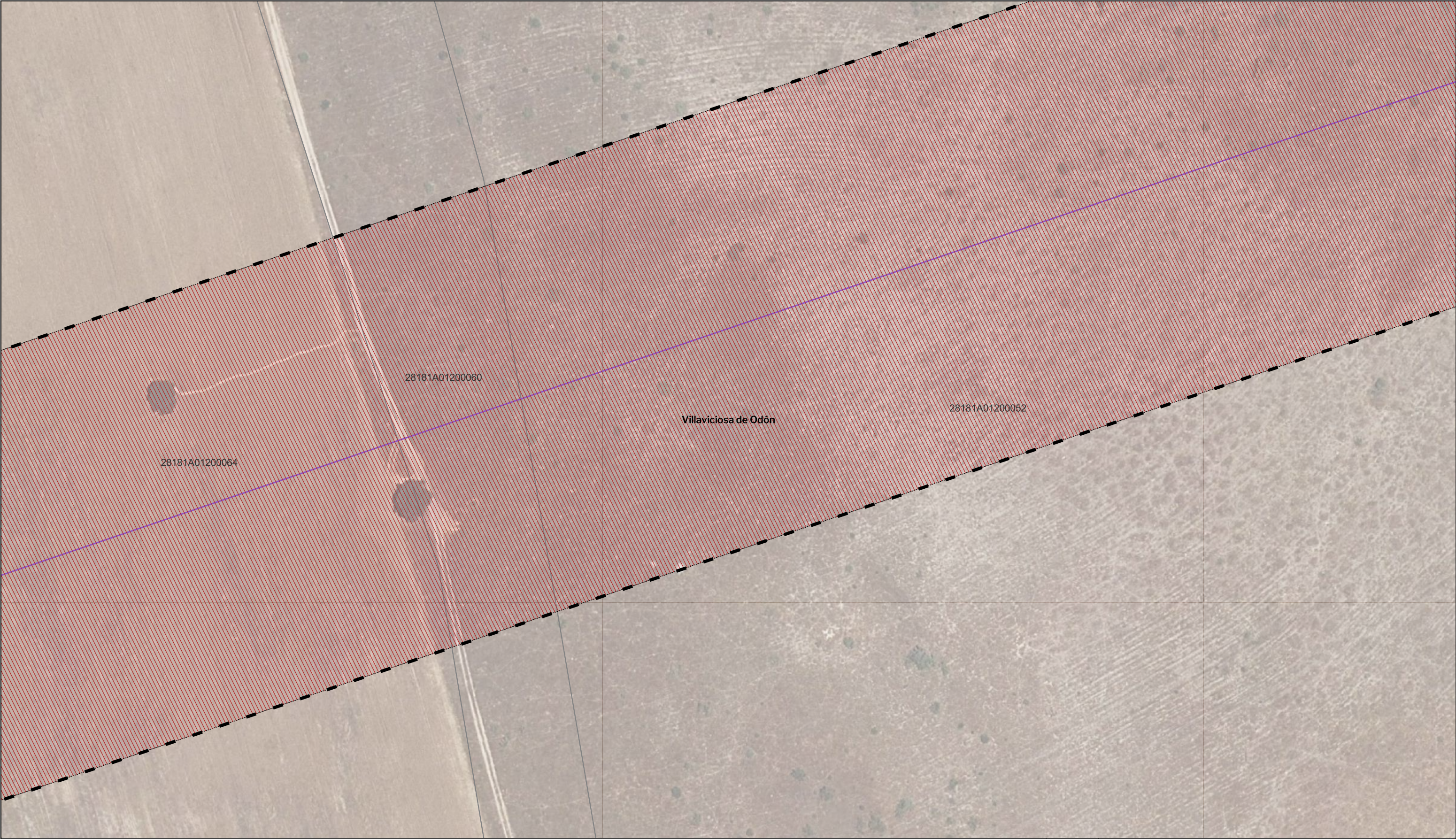
ESCALA GRÁFICA

0 10 20 m

FECHA Nov 2022

Nota: la información utilizada en los planos procede de fuentes oficiales, y se encuentra georeferenciada en el sistema de coordenadas ETRS 89 - 30N





LEYENDA

Delimitaciones territoriales

Parcelario Municipal con Referencia Catastral

Nueva Infraestructura Eléctrica

Línea aérea

Zona de afeccion

Calificación

Ámbito del Plan Especial

Red Supramunicipal de Infraestructuras Eléctricas

LOCALIZACIÓN TERRITORIAL

PROYECTO: PLAN ESPECIAL DE INFRAESTRUCTURAS DE EVACUACIÓN "NUDO VILLAVICIOSA"

TÍTULO DEL PLANO Calificación

ESCALA 1:1.000 en A3

PROYECTO 2106

ESCALA GRÁFICA 0 10 20 m

FECHA Nov 2022

EQUIPO REDACTOR

SC ARCHITECTS

Natalia Chinchilla Arq. Col. 12282 COAM

David Rojo Arq. Col. 2956 COACyLE

PROMOTOR

Solaria

Solaria Promoción Y Desarrollo, S.L.U.

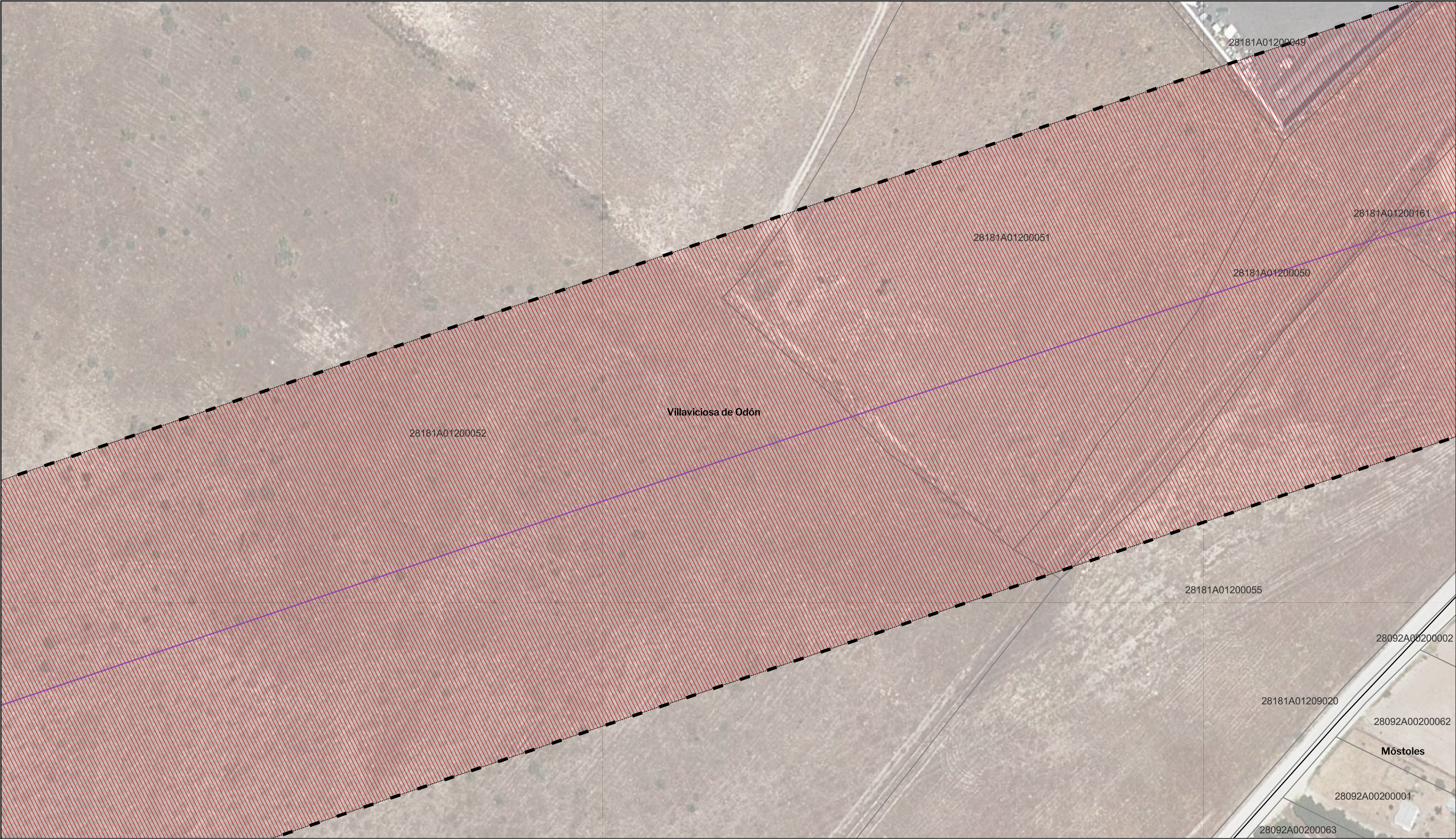
Segundo Mata 1, 2ª, 5. 28224 Pozuelo de Alarcón, Madrid Telf. +34 917 144 220 www.spatialconcepts.eu

DE 90 HOJAS

0.1. 84

Nota: la información utilizada en los planos procede de fuentes oficiales, y se encuentra georeferenciada en el sistema de coordenadas ETRS 89 - 30N





LEYENDA

Delimitaciones territoriales

—

 Recintos municipales

□

 Parcelario Municipal con Referencia Catastral

Nueva Infraestructura Eléctrica

—

 Línea aérea

□

 Zona de afección

Calificación

—

 Ámbito del Plan Especial

▨

 Red Supramunicipal de Infraestructuras Eléctricas

LOCALIZACIÓN TERRITORIAL

PROYECTO: PLAN ESPECIAL DE INFRAESTRUCTURAS DE EVACUACIÓN "NUDO VILLAVICIOSA"

TÍTULO DEL PLANO

Calificación

ESCALA

1:1.000 en A3

PROYECTO

2106

ESCALA GRÁFICA

0 10 20 m

FECHA

Nov 2022

EQUIPO REDACTOR

Natalia Chinchilla  
Arq. Col. 12282 COAM  
David Rojo  
Arq. Col. 2956 COACyLE

PROMOTOR

Solaria Promoción Y Desarrollo, S.L.U.

Segundo Mata 1, 2ª, 5. 28224 Pozuelo de Alarcón, Madrid

Telf. +34 917 144 220

www.spatialconcepts.eu

DE 90 HOJAS

0.1. 85

Nota: la información utilizada en los planos procede de fuentes oficiales, y se encuentra georeferenciada en el sistema de coordenadas ETRS 89 - 30N





LEYENDA

Delimitaciones territoriales

—

 Recintos municipales

□

 Parcelario Municipal con Referencia Catastral

Nueva Infraestructura Eléctrica

—

 Línea Subterránea

—

 Línea aérea

□

 Zona de afeccion

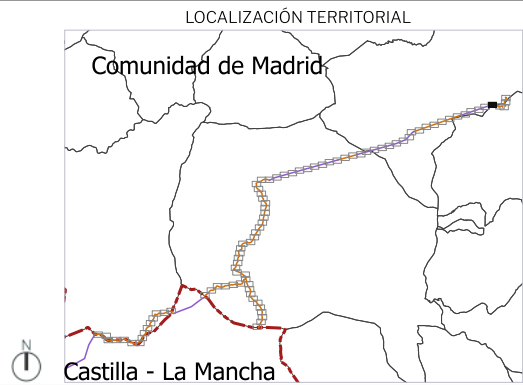
Calificación

—

 Ámbito del Plan Especial

▨

 Red Supramunicipal de Infraestructuras Eléctricas



PROYECTO: PLAN ESPECIAL DE INFRAESTRUCTURAS DE EVACUACIÓN "NUDO VILLAVICIOSA"

TÍTULO DEL PLANO

Calificación

ESCALA 1:1.000 en A3

PROYECTO 2106

ESCALA GRÁFICA 0 10 20 m

FECHA Nov 2022

EQUIPO REDACTOR

SC ARCHITECTS

Natalia Chinchilla  
Arq. Col. 12282 COAM  
David Rojo  
Arq. Col. 2956 COACyLE

PROMOTOR

Solaria

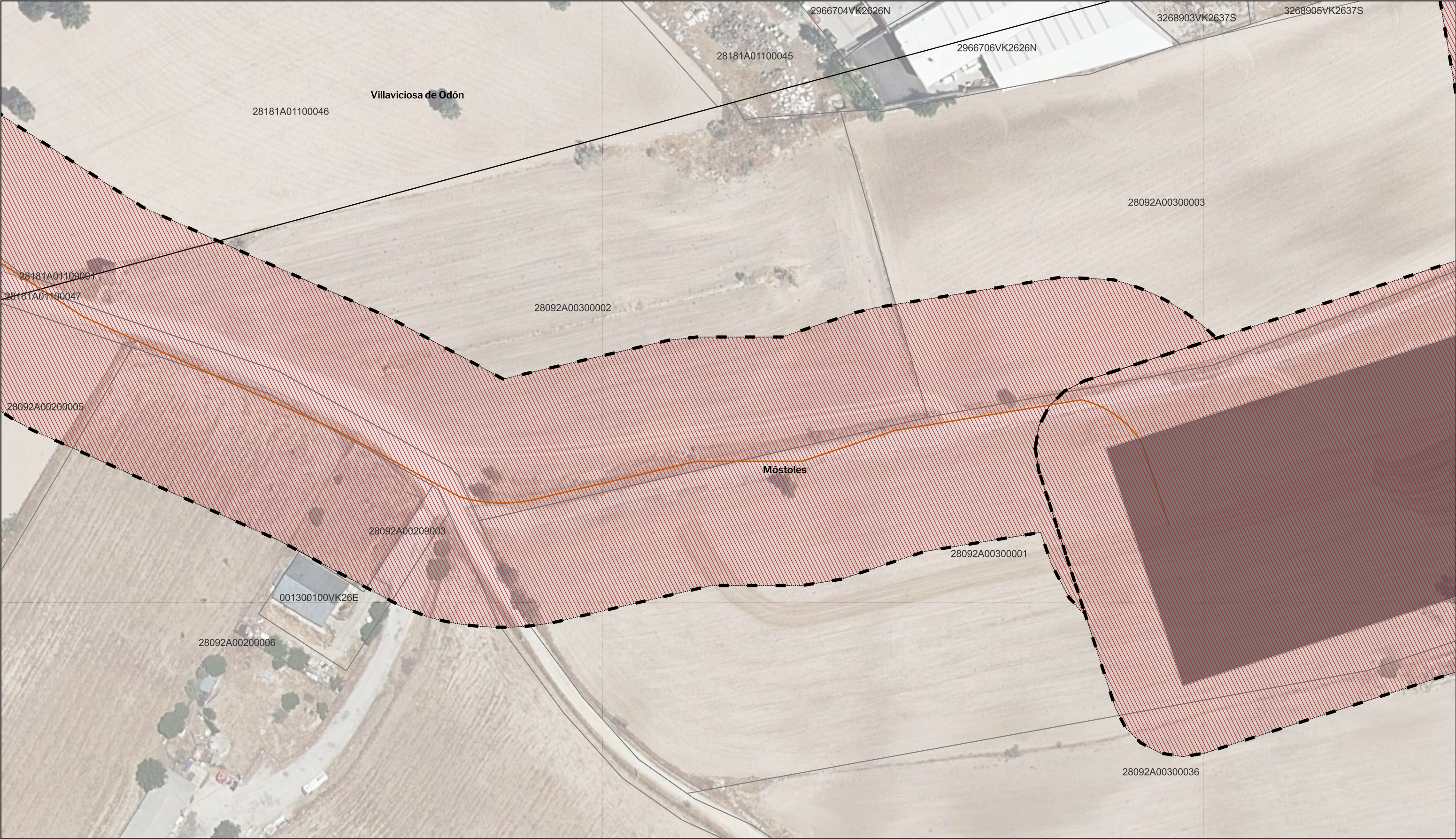
Solaria Promoción Y Desarrollo, S.L.U.

Segundo Mata 1, 2ª, 5. 28224 Pozuelo de Alarcón, Madrid

Telf. +34 917 144 220

www.spatialconcepts.eu





LEYENDA

Delimitaciones territoriales

— Recintos municipales

□ Parcelario Municipal con Referencia Catastral

Nueva Infraestructura Eléctrica

— Línea Subterránea

□ Zona de afección

Calificación

— Ámbito del Plan Especial

▨ Red Supramunicipal de Infraestructuras Eléctricas

LOCALIZACIÓN TERRITORIAL

PROYECTO: PLAN ESPECIAL DE INFRAESTRUCTURAS DE EVACUACIÓN "NUDO VILLAVICIOSA"

TÍTULO DEL PLANO Calificación

ESCALA 1:1.000 en A3

EQUIPO REDACTOR

**SC** ARCHITECTS

Natalia Chinchilla  
Arq. Col. 12282 COAM

David Rojo  
Arq. Col. 2956 COACyLE

Segundo Mata 1, 2ª, 5. 28224 Pozuelo de Alarcón, Madrid Telf. +34 917 144 220 www.spatialconcepts.eu

0.1. 87

DE 90 HOJAS

PROYECTO 2106

PROMOTOR

**Solaria**

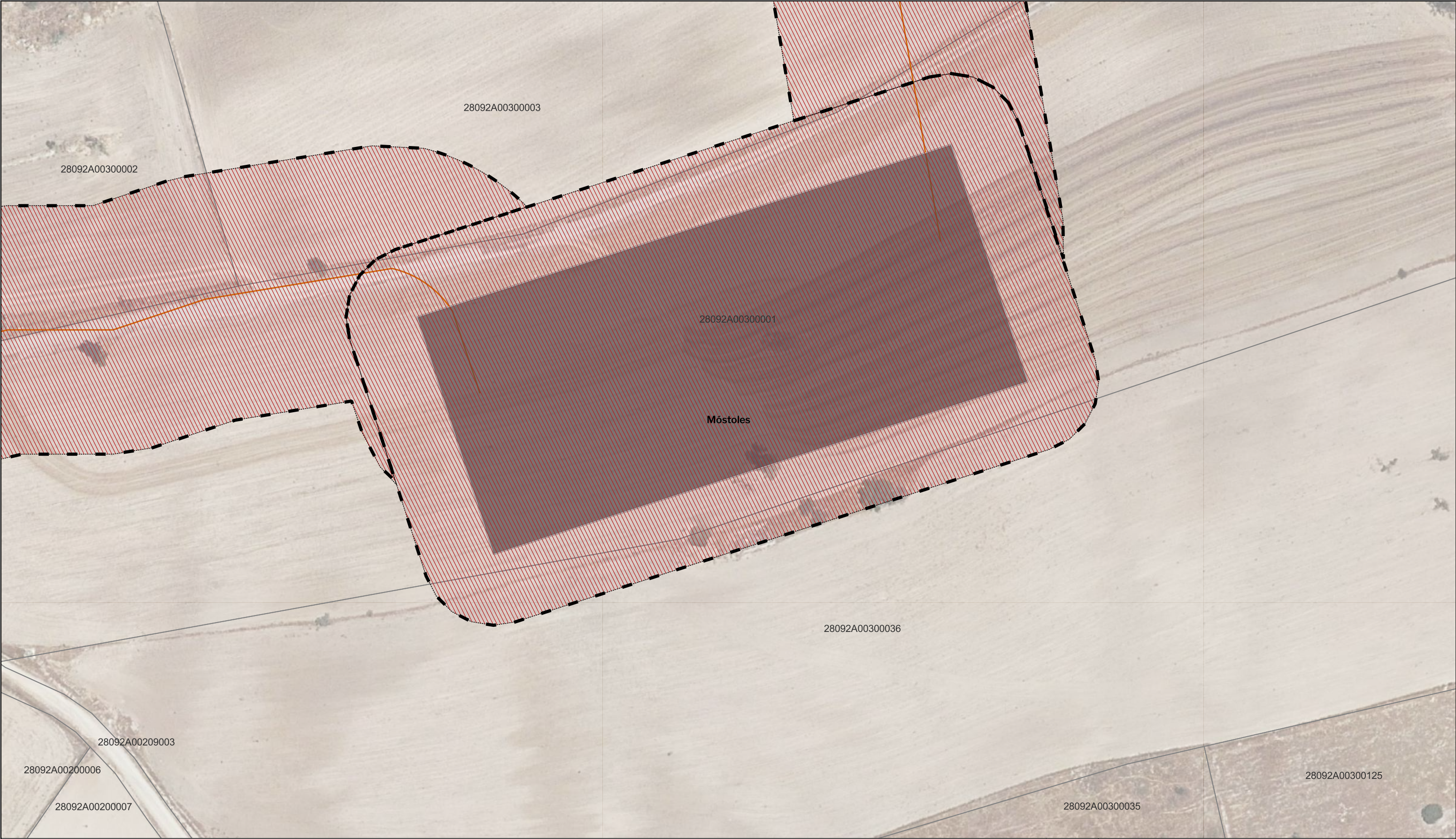
Solaria Promoción Y Desarrollo, S.L.U.

ESCALA GRÁFICA 0 10 20 m

FECHA Nov 2022

Nota: la información utilizada en los planos procede de fuentes oficiales, y se encuentra georeferenciada en el sistema de coordenadas ETRS 89 - 30N





**LEYENDA**

Delimitaciones territoriales

Parcelario Municipal con Referencia Catastral

Nueva Infraestructura Eléctrica

Línea Subterránea

Zona de afeccion

Calificación

Ámbito del Plan Especial

Red Supramunicipal de Infraestructuras Eléctricas

**LOCALIZACIÓN TERRITORIAL**

PROYECTO: PLAN ESPECIAL DE INFRAESTRUCTURAS DE EVACUACIÓN "NUDO VILLAVICIOSA"

TÍTULO DEL PLANO Calificación

ESCALA 1:1.000 en A3

PROYECTO 2106

ESCALA GRÁFICA 0 10 20 m

FECHA Nov 2022

EQUIPO REDACTOR

**SC** ARCHITECTS

Natalia Chinchilla  
Arq. Col. 12282 COAM  
David Rojo  
Arq. Col. 2956 COACyLE

PROMOTOR

**Solaria**

Solaria Promoción Y Desarrollo, S.L.U.

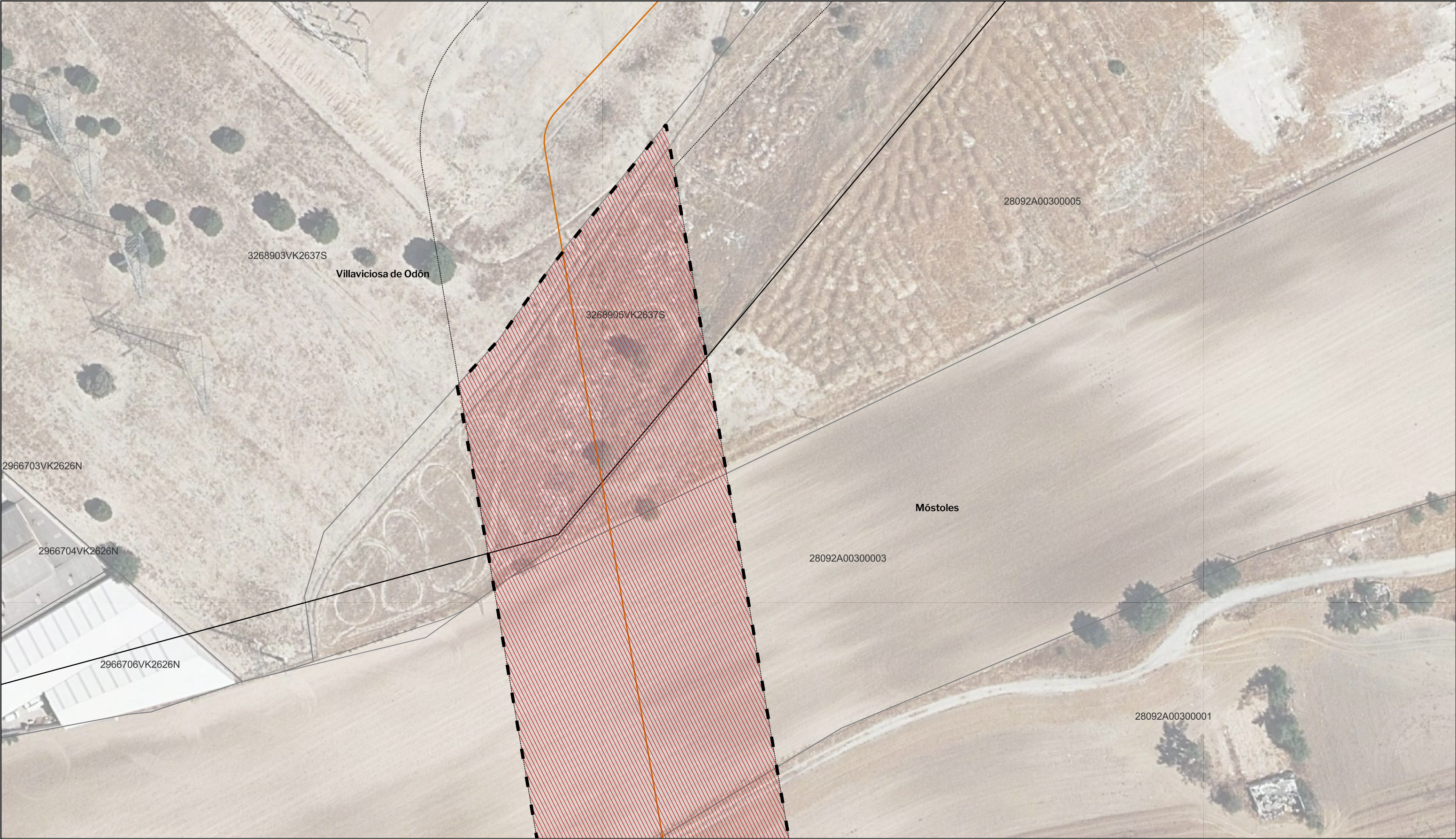
Segundo Mata 1, 2ª, 5. 28224 Pozuelo de Alarcón, Madrid Telf. +34 917 144 220 www.spatialconcepts.eu

DE 90 HOJAS

**0.1. 88**

Nota: la información utilizada en los planos procede de fuentes oficiales, y se encuentra georeferenciada en el sistema de coordenadas ETRS 89 - 30N





LEYENDA

Delimitaciones territoriales

—

 Recintos municipales

□

 Parcelario Municipal con Referencia Catastral

Nueva Infraestructura Eléctrica

—

 Línea Subterránea

□

 Zona de afección

Calificación

—

 | Ámbito del Plan Especial

▨

 Red Supramunicipal de Infraestructuras Eléctricas

LOCALIZACIÓN TERRITORIAL

Comunidad de Madrid

Castilla - La Mancha

PROYECTO: PLAN ESPECIAL DE INFRAESTRUCTURAS

INFRAESTRUCTURAS DE EVACUACIÓN

"NUDO VILLAVICIOSA"

TÍTULO DEL PLANO

Calificación

ESCALA

1:1.000 en A3

PROYECTO

2106

ESCALA GRÁFICA

0 10 20 m

FECHA

Nov 2022

EQUIPO REDACTOR

SC

ARCHITECTS

Natalia Chinchilla

Arq. Col. 12282 COAM

David Rojo

Arq. Col. 2956 COACyLE

PROMOTOR

Solaria

Solaria Promoción Y Desarrollo, S.L.U.

Segundo Mata 1, 2ª, 5. 28224 Pozuelo de Alarcón, Madrid

Telf. +34 917 144 220

www.spatialconcepts.eu

DE

90

HOJAS

0.1. 89

Nota: la información utilizada en los planos procede de fuentes oficiales, y se encuentra georeferenciada en el sistema de coordenadas ETRS 89 - 30N





**LEYENDA**

Delimitaciones territoriales

— Recintos municipales

Parcelario Municipal con Referencia Catastral

Nueva Infraestructura Eléctrica

— Línea Subterránea

— Zona de afección

Calificación

— Ámbito del Plan Especial

— Red Supramunicipal de Infraestructuras Eléctricas

LOCALIZACIÓN TERRITORIAL

PROYECTO: PLAN ESPECIAL DE INFRAESTRUCTURAS DE EVACUACIÓN "NUDO VILLAVICIOSA"

TÍTULO DEL PLANO Calificación

ESCALA 1:1.000 en A3

PROYECTO 2106

ESCALA GRÁFICA 0 10 20 m

FECHA Nov 2022

EQUIPO REDACTOR

**SC** ARCHITECTS

Natalia Chinchilla  
Arq. Col. 12282 COAM

David Rojo  
Arq. Col. 2956 COACyLE

PROMOTOR

**Solaria**

Solaria Promoción Y Desarrollo, S.L.U.

Segundo Mata 1, 2ª, 5. 28224 Pozuelo de Alarcón, Madrid Telf. +34 917 144 220 www.spatialconcepts.eu

DE 90 HOJAS

**0.1. 90**

Nota: la información utilizada en los planos procede de fuentes oficiales, y se encuentra georeferenciada en el sistema de coordenadas ETRS 89 - 30N